







Aplikacja
WUZETKA

PRZEWODNIK UŻYTKOWNIKA



Spis treści

	Logowanie	3
	Narzędzia	4
	Mapa	4
	Decyzje WZ	5
	Funkcjonalność	6
	Dodawanie decyzji WZ	6
	Kontakt	7

WUZETKA

DECYZJE O WARUNKACH ZABUDOWY

to innowacyjne narzędzie, pozwalające na prowadzenie rejestru wydanych decyzji o warunkach zabudowy oraz decyzji celu publicznego.

Wszystkie wprowadzane i gromadzone w aplikacji decyzje posiadają określony jeden z parametrów lokalizacyjnych – numer działki ewidencyjnej lub numer adresowy, co pozwala na funkcjonalną wizualizację na mapie (w formie punktów, linii lub obszarów).



Logowanie

Aby korzystać z Aplikacji WUZETKA, zaloguj się na stronie www wpisując otrzymane dane dostępowe.

www.administracja.gison.pl/manager

Logowanie

Wprowadź nazwę użytkownika i hasło.

Nazwa użytkownika

Hasło

Zapamiętaj mnie

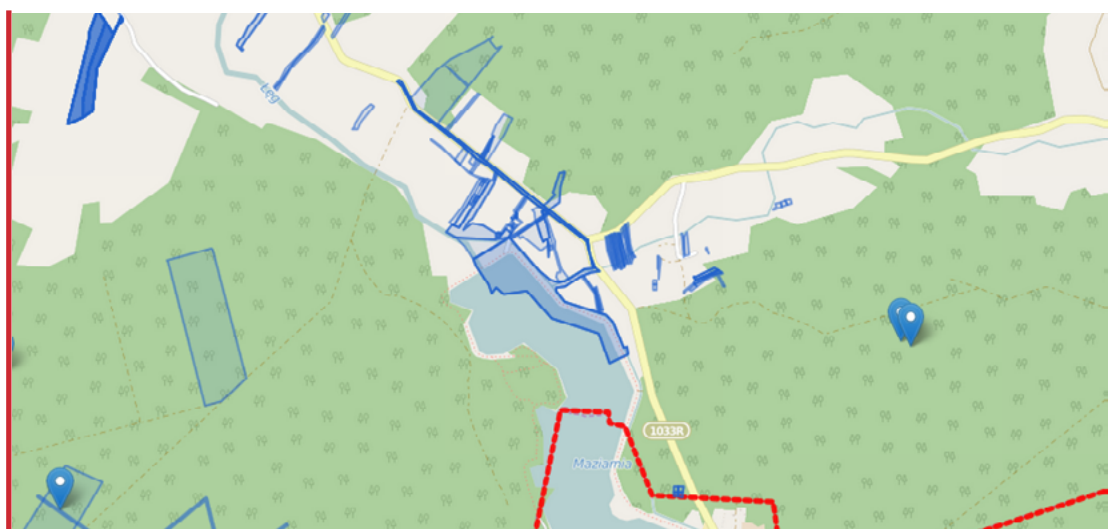
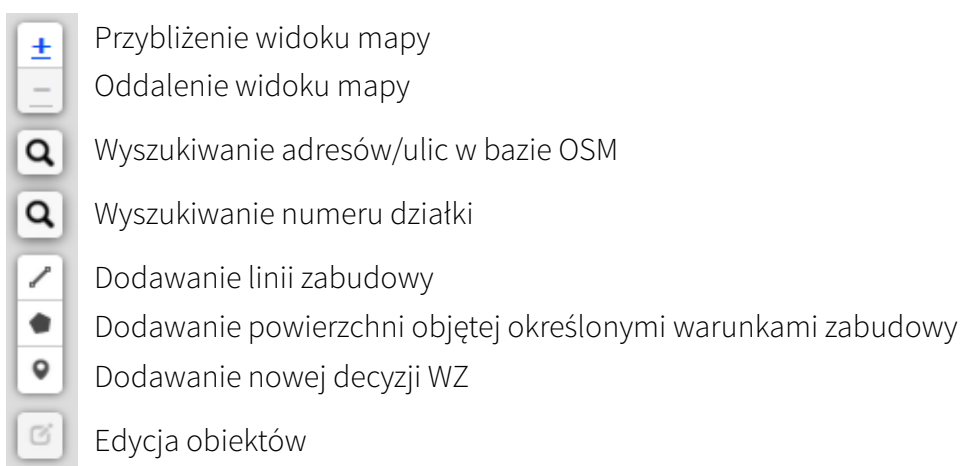
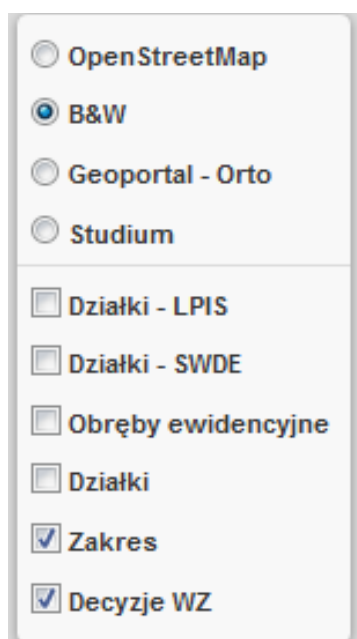
Zaloguj



MAPA

W ZAKŁADCE **MAPA** MOŻESZ DOKONYWAĆ ZMIAN PODKŁADÓW MAPOWYCH DOSTĘPNYCH W APLIKACJI.

Panel po prawej stronie służy do edycji wyświetlanych warstw i podkładów mapowych. Aby włączyć wybrany, wystarczy go zaznaczyć.



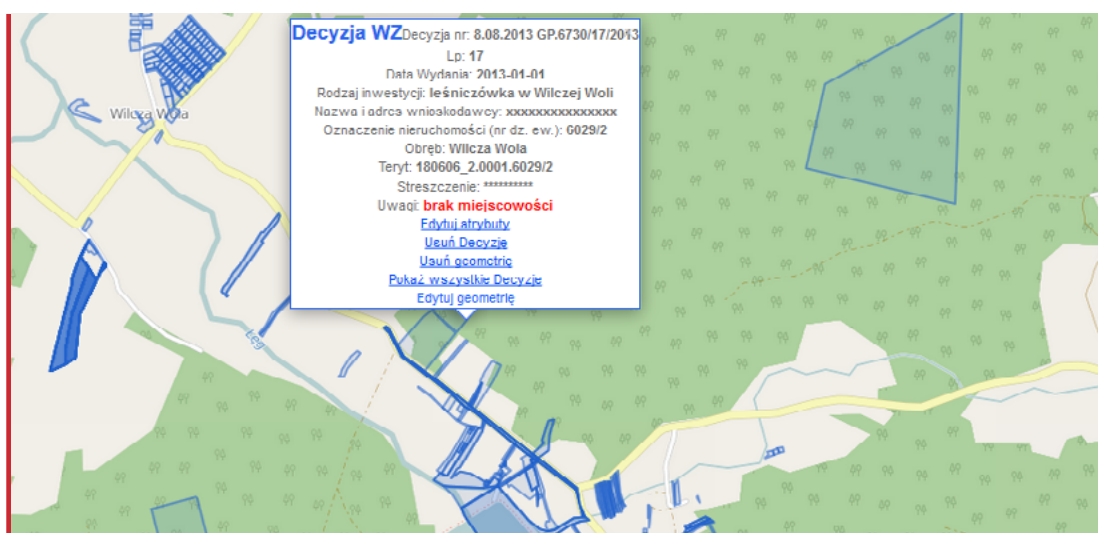
Mapa z obszarami objętymi warunkami zabudowy oraz lokalizacją wydanych decyzji WZ na warstwie Open Street Map.

DECYZJE WZ

W ZAKŁADCE **DECYZJE WZ** GROMADZONY JEST REJESTR WYDANYCH DECYZJI WZ Z OBSZARU GMINY.

W bazie znajdują się informacje dotyczące lokalizacji i adresu wydanej Decyzji WZ, nazwa wnioskodawcy, oznaczenie nieruchomości. Użytkownik widzi wszystkie dane opisujące rodzaj nieruchomości i inwestycji oraz typ, status i numer decyzji.

Kolumna **Narzędzia** umożliwia edycję atrybutów dodanych decyzji lub usunięcie ich z bazy. W kolumnie **Mapa** można zobaczyć, w którym miejscu na mapie znajduje się wydana decyzja lub usunąć ją.



Mapa z wyświetlaną informacją wydanej Decyzji WZ na warstwie OpenStreetMap.

Decyzje o Warunkach Zagospodarowania

Rok: 2014 ▼ Data wydania od: [] do: [] Typ decyzji: ==nie określono== ▼
Wydano pozwolenie: ==nie określono== ▼ Rodzaj zabudowy: ==nie określono== ▼ Status decyzji: ==nie określono== ▼

[Filtruj dostępne Decyzje](#)
[Dodaj nową Decyzję](#)

Wyświetl 25 ▼ wierszy na stronę Szukaj: []

Lp ▲	Data rozpoczęcia ↕	Typ decyzji ↕	Status decyzji	Nr decyzji ↕	Rodzaj Zabudowy ↕	Rodzaj inwestycji ↕	Wydano Pozwolenie ↕	Nazwa i adres wnioskodawcy ↕	Oznaczenie nieruchomości (nr dz. ew.) ↕	Obręb ↕	Miejscow
------	--------------------	---------------	----------------	--------------	-------------------	---------------------	---------------------	------------------------------	---	---------	----------



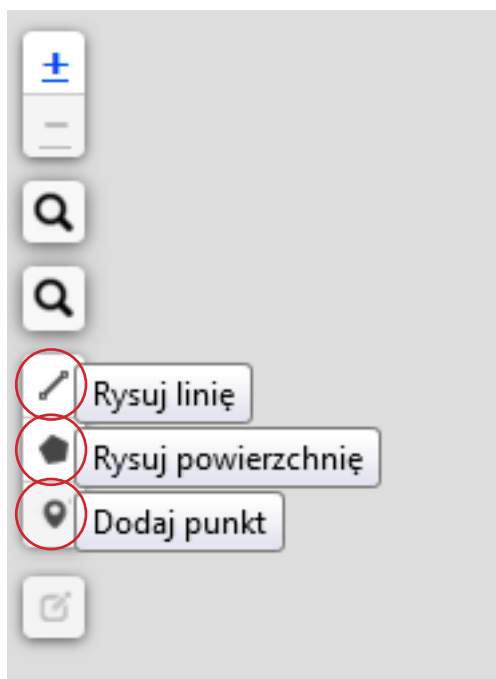
DODAWANIE DECYZJI WZ

Dodawanie nowych Decyzji WZ do ewidencji może odbywać się na dwa sposoby:

1. Z poziomu mapy, klikając w odpowiednią sygnaturę (linia, powierzchnia, punkt).

Po dodaniu nowego obiektu uzupełnij informacje opisowe.

2. Z poziomu Zakładki **Decyzje WZ** klikając **Dodaj nową Decyzję**, a następnie uzupełniając atrybuty dokumentu.



Dodaj nową Decyzję

Nowa Decyzja

Decyzja

Lp

Data rozpoczęcia

Typ decyzji
==nie określono==

Status decyzji
==nie określono==

Nr decyzji

Powierzchnia [ha]

Rodzaj Zabudowy

Wydano Pozwolenie
==nie określono==

Rodzaj inwestycji

Pamiętaj, aby po wypełnieniu informacji opisowych, zaznaczyć lokalizację na mapie.



W trakcie pracy w naszej Aplikacji pojawiły się pewne wątpliwości?

Miałeś z czymś problem?

Masz pomysł na rozbudowę Aplikacji o nowe funkcjonalności?*

Napisz do nas :)

* Zależy nam na tym, aby narzędzia, na których pracujesz były coraz lepsze. Dlatego, jeśli potrzebujesz dodatkowego raportu, nowej funkcjonalności, podobnej aplikacji do prowadzenia innych rejestrów - napisz do nas.

GISON Sp. z o.o.
ul. Zakopiańska 85
30-418 Kraków
+48 12 260 94 74
biuro@gison.pl
www.gison.pl