







Przewodnik użytkownika

GEOpl System Informacji Przestrzennej





Spis treści

	Obsługa programu	3
	Narzędzia	4
	Okno programu	4
	Narzędzia podstawowe	5
	Manager warstw	6
	Kontakt	7

GEOpl SIP

SYSTEM INFORMACJI PRZESTRZENNEJ

pozwała na gromadzenie i publikację danych przestrzennych oraz na integrację wielu serwisów mapowych.

Portal zapewnia mieszkańcom oraz pracownikom, możliwość szybkiego oraz intuicyjnego wyszukiwania informacji. Umożliwia jednostkom samorządów terytorialnych, uporządkowanie oraz zestawienie większości danych w jednym miejscu m. in. miejscowego planu zagospodarowania przestrzennego, bazy adresowej, atrakcji turystycznych.

Zapewnia zarówno przejrzysty sposób ich prezentacji, jak i efektywne zarządzanie nimi. Podstawową zaletą wdrożenia portalu GEOpl jest możliwość dotarcia z informacją przestrzenną do szerokiego grona odbiorców.



Obsługa programu

Korzystanie z portalu GEOpl jest możliwe tylko w środowisku internetowym. Użytkownik ma do niego dostęp poprzez stronę jednostki samorządowej (Urzędu Gminy, Urzędu Miasta itp.) lub poprzez wpisanie bezpośredniego adresu w przeglądarce:

www.portal.gison.pl/nazwa_gminy



Znajdź miejscowość
Znajdź działkę
Znajdź adres
Usuń zaznaczenie

Warstwy

- ORTOFOTOMAPA
- Geoportal-ORTO
- Miejscowości
- MAPA TOPOGRAFICZNA
- OSM
- OpenStreetMap
- Miejscowości
- WARSTWY PODSTAWOWE
- Budynki
- Adresy
- Drogi
- Sieć drogową
- Wody
- Lasy
- MPZP - wektor
- MPZP
- EMUIA
- Adresy-EMUIA
- Ulice-EMUIA
- Miejscowości-EMUIA
- WYBORCA
- Okręgi Wyborcze
- DZIEDZICTWO NARODOWE
- INSTYTUT GEOLOGICZNY
- Miejscowości
- Granice Żłóż
- Obszary Górnicze
- Tereny Górnicze
- Obiekty Hydrogeologiczne
- Otwory Wiertnicze
- Geostanowiska
- GOSPODARKA WODNA
- Miejscowości
- Zagrożenia Podtopieniami
- Zlewnie JCWP
- Przebiegiwe JCWP
- Przybrzeżne JCWP
- Rzeczne JCWP
- Jeziorne JCWP
- Miasta
- BANK DANYCH O LASACH
- OCHRONA PRZYRODY
- Miejscowości
- Parki Narodowe
- Parki Krajobrazowe
- Rezerваты
- Obszary Chronionego Krajobrazu
- Natura 2000: Obszary Specjalnej Ochrony

PUWG1992: 552739.58, 261306.25
WG984: 19.73945, 50.21660

GISON

NARZĘDZIA PODSTAWOWE

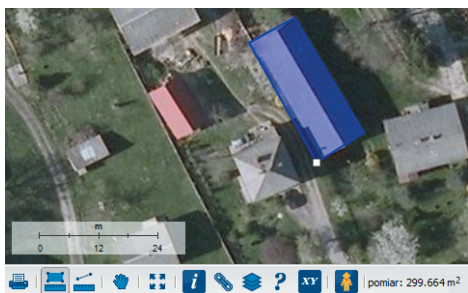
Narzędzia podstawowe zapewniają wygodne nawigowanie po oknie mapy oraz zostały wyposażone w liczne akcesoria dodatkowe, które ułatwiają korzystanie z wyświetlanych danych.



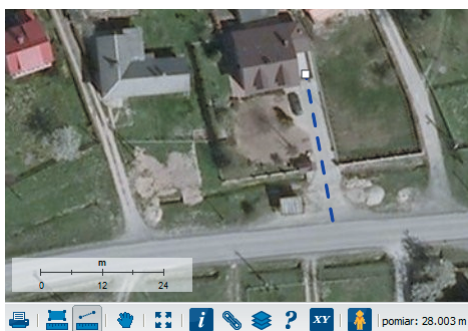
DRUKOWANIE - drukowanie do formatu *.pdf. Wydruk jest w odpowiedniej skali, można go dowolnie przesunąć oraz zmieniać wielkość.



POMIAR POWIERZCHNI - wykonanie pomiaru zaznaczonego obszaru.



POMIAR ODLEGŁOŚCI - wykonanie pomiaru zaznaczonego odcinka.



PRZESUWANIE OKNA MAPY - po naciśnięciu przycisku przesuwamy okno trzymając wciśnięty lewy klawisz myszy.



HELP - włączenie pliku pomocy.



ZOOM - oddalenie widoku mapy do pełnego zakresu warstwy.



LINK - wyświetlenie linku z konkretnym, wybranym przez użytkownika widokiem fragmentu mapy, np. działki ewidencyjnej z ustalonymi włączonymi warstwami.



POKAŻ / UKRYJ WARSTWY - włączenie lub wyłączenie Managera Warstw.



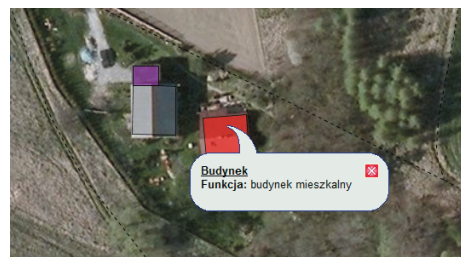
POKAŻ / UKRYJ PODGLĄD MAPY - włączenie lub wyłączenie miniaturki okna podglądu.



GOOGLE STREET VIEW - widok wskazanego miejsca za pomocą fotografii z Google Street View.



IDENTYFIKUJ - każdy obiekt na mapie posiada ukrytą informację dodatkową. Klikając „identyfikuj” w danym miejscu na mapie, zostanie wyświetlone okienko. W nim zawarte są dane z aktywnych warstw dotyczących wybranego obiektu.





Manager warstw

W tej części okna portalu, znajduje się informacja o dostępnych warstwach. Warstwy są przedstawione w strukturze drzewa oraz są posegregowane ze względu na rodzaj prezentowanych danych. Użytkownik może sam zdecydować o rodzaju wyświetlanej treści w Oknie Mapy.

Po kliknięciu na ikonkę obok nazwy, użytkownik może włączyć informację dodatkową np. legendę dotyczącą danej warstwy (np. Miejscowego Planu Zagospodarowania Przestrzennego).





W trakcie pracy w naszej Aplikacji pojawiły się pewne wątpliwości?

Miałeś z czymś problem?

Masz pomysł na rozbudowę Aplikacji o nowe funkcjonalności?*

Napisz do nas :)

* Zależy nam na tym, aby narzędzia, na których pracujesz były coraz lepsze. Dlatego, jeśli potrzebujesz dodatkowego raportu, nowej funkcjonalności, podobnej aplikacji do prowadzenia innych rejestrów - napisz do nas

GISON Sp. z o.o.
ul. Zakopiańska 85
30-418 Kraków
+48 12 260 94 74
biuro@gison.pl
www.gison.pl