



Program
Rozwoju
Obszarów
Wiejskich
na lata 2007-2013

PLAN

ODNOWY MIEJSCOWOŚCI

STARE WOROWO

NA LATA

2007-2013

Sierpień 2007



Projekt jest finansowany z Programu Rozwoju Obszarów Wiejskich
2007-2013



Zleceniodawca:

Miasto i Gmina Złocieniec
ul. Stary Rynek 3
78 - 520 Złocieniec
tel. (0 94) 36 72 022
fax (0 94) 733 71 618
e-mail: poczta@zlocieniec.pl
http: www. zlocieniec.pl

Autor:

Rada Sołecka
Sołectwa Stare Worowo

Koordynator opracowania:

mgr inż. Roman Wójcik

Wykonawca:

Business Mobility International Spółka z o.o.
al. 3-go Maja 11
76-200 Słupsk
tel. (0 59) 8 456 301-302
fax.(0 59) 8 456 303
e-mail: office@bm-intl.2com.pl
http: www.bmintl.com

Biuro regionalne:

Business Mobility International Spółka z o.o.
ul. Drewsa 4E
61 – 606 Poznań
tel/fax (061) 825 78 60
e-mail: office@bm-intl.2com.pl

SPIS TREŚCI:

WSTĘP.....	4
1. UCZESTNICY DEBATY STRATEGICZNEJ REPREZENTUJĄCY MIEJSCOWOŚĆ STARE WOROWO...	5
2. METODOLOGIA.....	6
3. RAPORT O STANIE	8
3.1. MIEJSCOWOŚĆ STARE WOROWO.....	8
3.2. SYNTETYCZNA CHARAKTERYSTYKA MIEJSCOWOŚCI.....	9
3.2.1. Położenie	9
3.2.2. Miejscowość w statystyce.....	10
3.2.3. Struktura użytkowania gruntów w Starym Worowie.....	10
3.2.4. Struktura wieku	11
3.2.5. Gospodarka	13
3.2.6. Rolnictwo.....	13
3.2.7. Bezrobocie	14
3.2.8. Oświata	16
3.2.9. Ochrona zdrowia.....	16
3.2.10. Kultura	17
3.2.11. Sport i wypoczynek.....	17
3.2.12. Infrastruktura techniczna i komunikacyjna	18
3.2.12.1. Transport i komunikacja	18
3.2.12.2. Telekomunikacja	18
3.2.12.3. Zaopatrzenie w ciepło.....	18
3.2.12.4. Zaopatrzenie w gaz.....	18
3.2.12.5. Zaopatrzenie w wodę.....	19
3.2.12.6. Kanalizacja	19
3.2.13. Gospodarka odpadami	19
3.2.14. Zasoby przyrodnicze, środowiskowe i stan środowiska.....	19
3.2.15. Zasoby kulturowe i historyczne.....	21
4. OBSZAR I CZAS REALIZACJI PLANU ODNOWY MIEJSCOWOŚCI STARE WOROWO	23
5. ANALIZA SWOT	24
6. OCENA SYTUACJI SPOŁECZNO-GOSPODARCZEJ MIEJSCOWOŚCI STARE WOROWO	29
7. MISJA.....	31
8. ANKIETY POGLĄDOWE.....	33
9. DIAGNOZA STANU.....	35
10. PRIORYTETY ROZWOJU SPOŁECZNO-GOSPODARCZEGO.....	37
11. CELE I KIERUNKI DZIAŁANIA (INWESTYCJE).....	38
11.1. GOSPODARKA	39
11.2. INFRASTRUKTURA	40
11.3. SPOŁECZNOŚĆ	41
12. WYBRANY WARIANT ROZWOJU MIEJSCOWOŚCI STARE WOROWO	42
12.1. KOMENTARZ DO WYBRANEGO WARIANTU.....	42
13. CELE STRATEGICZNE I CELE NIEZBĘDNE ORAZ KIERUNKI DZIAŁANIA	44
14. WIELOLETNI PLAN INWESTYCYJNY	46
15. OPIS ZADANIA PRIORYTETOWEGO	47
16. ZBIORCZE ZESTAWIENIE KOSZTÓW ZADANIA PRIORYTETOWEGO.....	49
17. HARMONOGRAM RZECZOWO-FINANSOWY ZADANIA PRIORYTETOWEGO.....	50
18. WDRAŻANIE PLANU ODNOWY MIEJSCOWOŚCI STARE WOROWO	51
19. MONITOROWANIE PLANU ODNOWY MIEJSCOWOŚCI STARE WOROWO	52
20. PUBLIC RELATIONS PLANU ODNOWY MIEJSCOWOŚCI STARE WOROWO.....	53
21. WYKAZ TABEL, RYSUNKÓW I WYKRSÓW	54

WSTĘP

Podstawą rozwoju miejscowości Stare Worowo jest dokument pn. „Plan Odnowy Miejscowości Stare Worowo”, który określa misję, cele i kierunki działania wraz z zadaniami inwestycyjnymi na lata 2007 - 2013. Dokument ten poddany ocenie mieszkańców, a następnie uchwalony przez Zebranie Wiejskie zawiera również wariant rozwoju.

Plan Odnowy Miejscowości jest dokumentem o charakterze planowania strategicznego. Obowiązek opracowania planu wynika z wielu istniejących programów służących wspieraniu obszarów wiejskich i społeczności wiejskiej takich jak Program Rozwoju Obszarów Wiejskich na lata 2007-2013 i Regionalne Programy Operacyjne oparte na środkach Funduszy Strukturalnych Unii Europejskiej. Dotyczy to przede wszystkim inwestycji mających poprawić komfort życia lokalnym społecznościom.

Zapisy „Planu Odnowy Miejscowości Stare Worowo” są spójne z Narodową Strategią Spójności, Strategią Rozwoju Obszarów Wiejskich i Rolnictwa na lata 2007-2013, ze Strategią Rozwoju Województwa Zachodniopomorskiego do 2020 roku, Studium Uwarunkowań i Kierunków Zagospodarowania Przestrzennego Gminy Złocieniec oraz Strategią Rozwoju Gminy Złocieniec do roku 2015. Cele i działania zaproponowane w omawianym opracowaniu nawiązują do dokumentów strategicznych wyższego rzędu.

W dalszej części opracowania przedstawiono analizę SWOT, wybrano misję, cele i kierunki działania oraz Wieloletni Plan Inwestycyjny dla miejscowości Stare Worowo.

Dodatkowym czynnikiem mającym wpływ na ostateczny kształt dokumentu jest „Raport o Stanie Miejscowości Stare Worowo” zawierający podstawowe informacje o miejscowości na tle gminy. Raport został opracowany wg wcześniej przygotowanego schematu przy udziale pracowników Urzędu Miasta i Gminy Złocieniec i mieszkańców miejscowości Stare Worowo.

1. UCZESTNICY DEBATY STRATEGICZNEJ REPREZENTUJĄCY MIEJSCOWOŚĆ STARE WOROWO

1. Bieżanowski Czesław
2. Binkowska Anna
3. Bolt Waldemar
4. Dec Violetta
5. Durka Rafał
6. Gryzel Ewa
7. Kołosińska Jadwiga
8. Makos Krzysztof
9. Olejarz Anna
10. Osmólski Tomasz
11. Pawłowska Marzena
12. Sylwanowicz Kazimierz
13. Teodorczuk Anita
14. Teodorczuk Krzysztof

2. METODOLOGIA

„Plan Odnowy Miejscowości Stare Worowo” opracowano przyjmując za podstawę wyniki debaty strategicznej organizowanej metodą aktywnego planowania strategicznego.

Przeprowadzono jedną debatę z udziałem liderów lokalnych, reprezentujących mieszkańców miejscowości Stare Worowo, Przewodniczącą Rady Sołectkiej, Burmistrza Miasta i Gminy Złocieniec oraz pracowników Urzędu Miasta i Gminy Złocieniec.

Sesja strategiczna odbyła się w dniu 05.07.2007 roku, a jej zadaniem było zidentyfikowanie celów i kierunków działania w poszczególnych przyjętych teoretycznie obszarach życia społeczno – gospodarczego oraz wyznaczenie wariantu rozwoju miejscowości.

Na podstawie wypracowanej **analizy SWOT**, która przedstawia **silne strony** (wewnętrzne) miejscowości, **słabe strony** (wewnętrzne), **szanse** (zewnętrzne) i **zagrożenia** (zewnętrzne) odpowiedziano na pytanie:

Co należy zrobić, albo, jakie podjąć działania lub spowodować efekty tych działań, żeby zlikwidować słabe strony miejscowości i zniwelować zagrożenia?

Na podstawie tak postawionego pytania przygotowano kilkanaście celów opierając się na wcześniej wybranych w wyniku dyskusji słabych stronach i zagrożeniach.

Podobnie pracowano przy budowaniu celów określonych na podstawie mocnych stron i szans. Kolejnym krokiem procesu konsultacji społecznej była hierarchizacja celów w poszczególnych obszarach życia społeczno - gospodarczego.

Przyjęto, że winny zostać wyróżnione trzy cele pierwszorzędne, bez których dana miejscowość nie może się rozwijać oraz, o ile to możliwe, trzy cele drugorzędne, które przyspieszają rozwój danego obszaru społeczno-gospodarczego.

W ten sposób wynikiem konsultacji po debacie strategicznej było wypracowanie kilkunastu celów w trzech obszarach: Infrastruktura, Społeczność, Gospodarka oraz określenie wybranego wariantu rozwoju.

Jednocześnie mieszkańcy zgłaszając inwestycje niezbędne do realizacji na terenie swojej miejscowości dokonali ich hierarchizacji poprzez dyskusję i anonimowe głosowanie.

Wynik głosowania miał bezpośredni wpływ na hierarchizację celów i kierunków (inwestycji) w poszczególnych obszarach rozwoju społeczno – gospodarczego.

Ponadto dla stworzenia lepszych podstaw do oceny sytuacji społeczno- gospodarczej w miejscowości Stare Worowo przeprowadzono ankietę, której celem była ocena komfortu życia mieszkańców w stosunku do innych podobnych miejscowości w gminie oraz ocena trendów w życiu społeczno – gospodarczym na przestrzeni ostatnich lat. Wyniki tej ankiety poprzedziły bezpośrednio analizę SWOT.

Jednocześnie mieszkańcy zgłaszając inwestycje niezbędne do realizacji na terenie swojej miejscowości dokonali ich hierarchizacji pod kątem ich niezbędności dla podniesienia poziomu życia mieszkańców Starego Worowa.

3. RAPORT O STANIE

3.1. *Miejscowość Stare Worowo*¹

Miejscowość Stare Worowo jest niewielką wsią położoną w odległości 13 km na północny - wschód od Złocieńca w kierunku Połczyna Zdroju.

Miejscowość posiada średniowieczny rodowód, najstarsze wzmianki pochodzą z XV wieku, kiedy to Stare Worowo było posiadłością rycerską i przez długi czas należało do rodu von Goltz. W XIX wieku wieś, dwór i folwark stanowiły własność rodu von Zadow.

Pierwotnie wieś nazywała się Alt Wuhrow, by po II wojnie światowej ostatecznie przyjąć nazwę obowiązującą obecnie.

Z urbanistycznego punktu widzenia Stare Worowo to wieś wielodrożnicowa o zwartej zabudowie. Najstarszym zabytkiem miejscowości jest szachulcowy kościół, którego budowa została ukończona w 1689 r., o czym świadczy data umieszczona na chorągiewce znajdującej się na iglicy hełmu wieży. Kościół usytuowany jest w centrum wsi na niewielkim wzniesieniu, otoczonym niewielkim murem oporowym. Jest to budowla o konstrukcji szkieletowej (szachulec), salowa, wzniesiona na planie prostokąta z niewyodrębnionym prezbiterium, zamkniętym trójbocznie. W 1786 roku wzniesiona została wieża zachodnia o konstrukcji słupowej. Górna partia wieży jest odeskowana i nakryta ostrosłupowym hełmem, krytym blachą. Wieńczy go iglica z kulą i wspomnianą już chorągiewką, zakończona niewielkim krzyżykiem. W północno-zachodnim narożniku placu kościelnego usytuowany jest ceglany mur otaczający głaz nagrobny, z tablicą upamiętniającą zmarłych w latach 1800 – 1945 członków rodziny von Zadow. We wnętrzu kościoła zachowała się osiemnastowieczna barokowa ambona w kształcie mózdzierza.

We wsi zachował się zespół dworsko - parkowy z ruiną osiemnastowiecznego dworu o konstrukcji szkieletowej (szachulec), parkiem naturalistycznym oraz zabudowaniami folwarcznymi z połowy dziewiętnastego wieku (owczarnia, gorzelnia, stodoła, spichlerz, kuźnia z 1858 roku).

W okresie powojennym miejscowość została zelektryfikowana. W 2004 r. została wybudowana sieć kanalizacji sanitarnej, grawitacyjnej i tłocznej, z lokalnymi przepompowniami, do której podłączone zostały wszystkie budynki mieszkalne.

¹ Opracowano na podstawie informacji uzyskanych w Urzędzie Miasta i Gminy Złocieniec

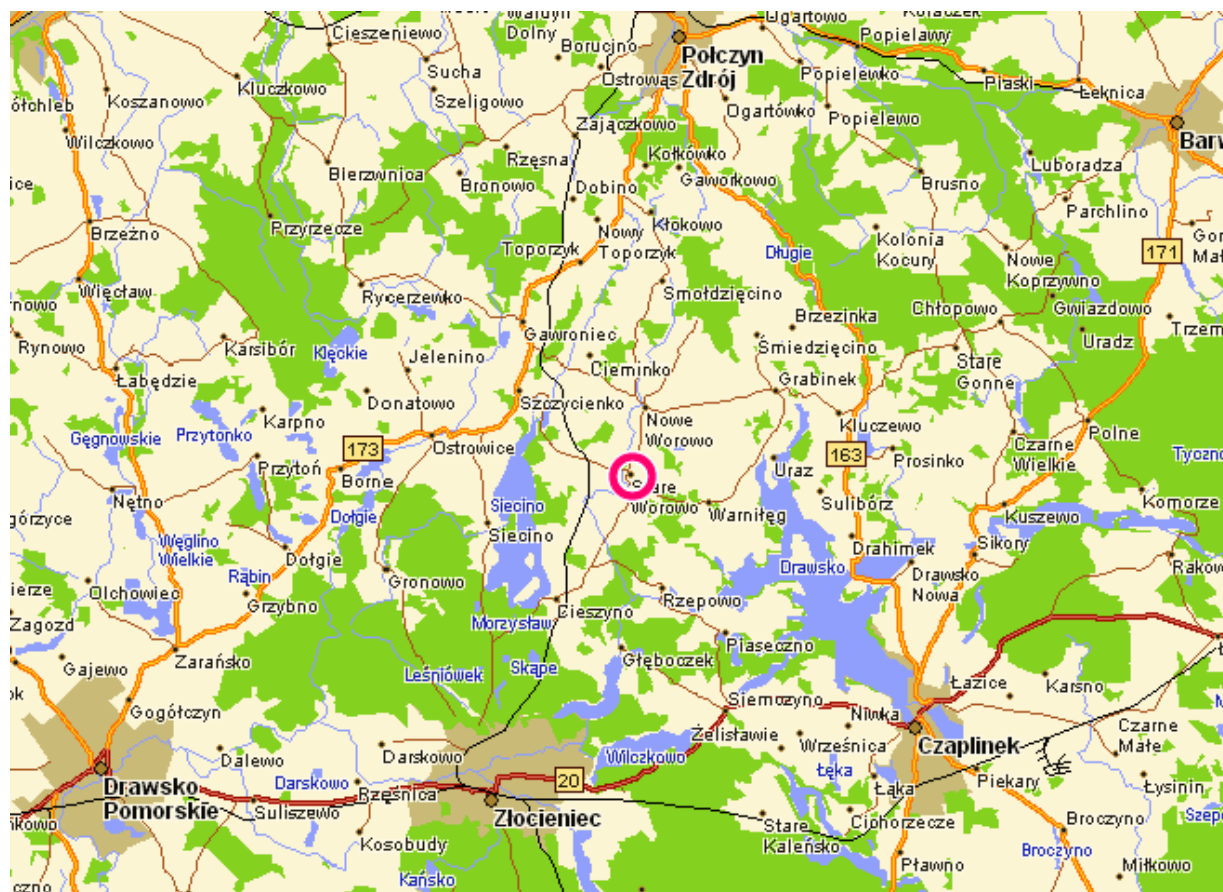
3.2. Syntetyczna charakterystyka miejscowości²

3.2.1. Położenie

Miejscowość Stare Worowo, pod względem geograficznym, położona jest na obszarze mezoregionu Pojezierze Drawskie, stanowiącego część makroregionu Pojezierze Zachodniopomorskie, w odległości ok. 13 km na północny - wschód od Złocienca.

Natomiast pod względem administracyjnym miejscowość położona jest w południowo - wschodniej części województwa zachodniopomorskiego, w powiecie drawskim, z przynależnością do gminy Złocieniec. W latach 1975 – 1998 miejscowość administracyjnie należała do województwa koszalińskiego.

Rysunek 1 Położenie Starego Worowa



Źródła: www.mapa.szukacz.pl

² Opracowano na podstawie informacji uzyskanych w Urzędzie Miasta i Gminy Złocieniec oraz Strategii Rozwoju Gminy Złocieniec do roku 2015

3.2.2. Miejscowość w statystyce

Tabela 1 Miejscowość w statystyce

WYSZCZEGÓLNIENIE	WARTOŚCI
Powierzchnia w ha	1 017
Stan ludności ogółem, w tym:	304
kobiety	142
mężczyźni	162
Urodzenia żywe ogółem	6
Zgony ogółem	2
Przyrost naturalny	+4
Ludność w wieku przedprodukcyjnym (0-17 lat)	79
Ludność w wieku produkcyjnym Kobiety (18-59 lat) / Mężczyźni (18-64)	192 K – 87/M - 105
Ludność w wieku poprodukcyjnym Kobiety (60 lat i więcej) / Mężczyźni (65 lat i więcej)	33 K – 21/M - 12

Źródła: Urząd Miasta i Gminy i Złocieńec

3.2.3. Struktura użytkowania gruntów w Starym Worowie

Powierzchnia miejscowości Stare Worowo wynosi **1 017** ha. Na obszarze miejscowości przeważają gleby o dobrej i przeciętnej kulturze (nie występują grunty klasy I, II, natomiast grunty klasy III i IV stanowią ponad 75% powierzchni gruntów ornych).

Tabela 2 Struktura gruntów według klas bonitacyjnych w m. Stare Worowo

WYSZCZEGÓLNIENIE	MIEJSCOWOŚĆ (powierzchnia w ha)
Powierzchnia miejscowości ogółem, w tym:	1 017
Użytki rolne ogółem, w tym:	683
Grunty orne, w tym:	589
Grunty klasy I	-
Grunty klasy II	-
Grunty klasy III a	-
Grunty klasy III b	71
Grunty klasy IV a	220

WYSZCZEGÓLNIENIE	MIEJSCOWOŚĆ (powierzchnia w ha)
Grunty klasy IV b	166
Grunty klasy V	96
Grunty klasy VI	34
Grunty klasy VI z	2
Sady	-
Łąki	56
Pastwiska	38
Lasy i grunty leśne	182
Grunty zadrzewione i zakrzewione	11
Grunty pod wodami stojącymi	8
Grunty pod wodami płynącymi	6
Grunty pod rowami	5
Użytki kopalne	-
Tereny komunikacyjne - drogi	17
Tereny komunikacyjne - tereny kolejowe i inne	3
Tereny mieszkaniowe, przemysłowe i inne zabudowane	16
Tereny niezabudowane	-
Tereny zielone i rekreacyjne	6
Tereny różne	1
Nieużytki	79

Źródła: Urząd Miasta i Gminy i Złocieniec

3.2.4. Struktura wieku

Miasto i Gminę Złocieniec zamieszkuje **15 893** mieszkańców, natomiast samą miejscowość Stare Worowo zamieszkuje **304** mieszkańców (stan na 31 grudnia 2006 r.).

Przekrój statystyczny struktury ludności na terenie gminy Złocieniec oraz w miejscowości Stare Worowo przedstawiają poniższe tabele.

Tabela 3 Struktura ludności gminy Złocieniec i miejscowości Stare Worowo wg wieku - stan na koniec 2006 r.

przedziały wieku w latach	Gmina Złocieniec (% ogółu populacji)		Miejscowość Stare Worowo (% ogółu populacji)	
	ogółem	% ogółu populacji	ogółem	% ogółu populacji
do 19	3 574	22,49	91	28,93
20 - 29	2 838	17,86	56	18,42
30 - 39	2 155	13,56	38	12,50
40 - 49	2 326	14,64	38	12,50
50 - 59	2 489	15,66	49	16,12
60 - 64	659	4,15	9	2,96
powyżej 65	1 864	11,73	29	9,54

Źródło: Urząd Miasta i Gminy i Złocieniec

Tabela 4 Struktura ekonomiczna ludności w gminie Złocieniec i w miejscowości Stare Worowo - stan na koniec 2006 r.

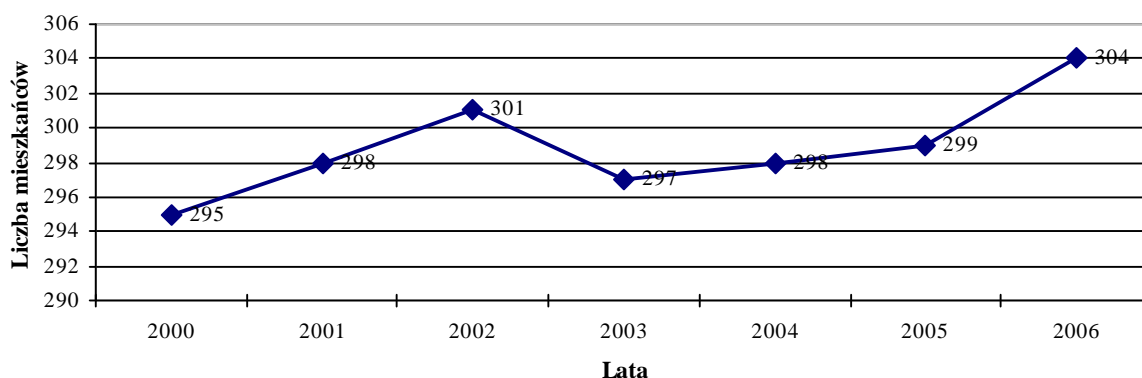
Grupy funkcjonalne	Gmina Złocieniec		Miejscowość Stare Worowo	
	ogółem	% ogółu populacji	ogółem	% ogółu populacji
wiek przedprodukcyjny	3 331	20,96	79	25,99
wiek produkcyjny	10 798	67,94	192	63,16
wiek poprodukcyjny	1 764	11,10	33	10,86

Źródło: Urząd Miasta i Gminy i Złocieniec

Struktura ekonomiczna ludności w Starym Worowie różni się od struktury ekonomicznej ludności zamieszkującej teren gminy. W miejscowości występuje nieco wyższy procentowy udział osób w wieku przedprodukcyjny oraz niższy udział ludności w wieku produkcyjnym. Udział ludności w wieku poprodukcyjnym jest na podobnym poziomie.

Liczba ludności miejscowości w latach 2000 – 2006 utrzymuje się na podobnym poziomie, z nieznaczną tendencją rosnącą.

Wykres 1 Liczebność ludności miejscowości Stare Worowo w latach 2000 – 2006



3.2.5. Gospodarka

Strukturę prowadzonej działalności gospodarczej na terenie Starego Worowa przedstawia tabela nr 5.

Tabela 5 Struktura prowadzonej działalności gospodarczej

WYSZCZEGÓLNIENIE	ILOŚĆ
Placówki handlowe i gastronomiczne	2
Produkcja wyrobów przemysłowych	---
Produkcja wyrobów spożywczych	---
Budownictwo	---
Usługi transportowe	---
Zakłady produkcyjno - usługowe	1
OGÓLEM:	3

Źródło: Urząd Miasta i Gminy i Złocieniec

Na terenie miejscowości działalność gospodarczą prowadzą dwa sklepy oraz jeden zakład produkcyjno - usługowy. Istniejące podmioty gospodarcze mają charakter firm rodzinnych, nie zatrudniających większej liczby pracowników najemnych, nie zapewniają więc wystarczającej ilości miejsc pracy dla wszystkich mieszkańców miejscowości.

Pozostała część mieszkańców Starego Worowa znajduje zatrudnienie w pobliskim Nowym Worowie (w wędzarni ryb) oraz w Czaplinku i Świdwinie.

3.2.6. Rolnictwo

Stare Worowo położone jest na terenie moreny czołowej między jeziorami Siecino i Drawskim. Na terenie miejscowości przeważają gleby brunatne, pseudobielicowe i bielicowe o składzie mechanicznym gliny średniej i ciężkiej, a także utworzone na piaskach i glinie zwałowej. Większość gruntów rolnych występujących na terenie Starego Worowa stanowią gleby o dobrej i przeciętnej kulturze rolnej, na których uprawia się głównie mieszanki na kiszonki oraz zboża (pszenicę, pszenżyto, żyto i jęczmień). Rolnicy hodują trzodę chlewną oraz bydło opasowe.

Tabela 6 Struktura gospodarstw rolnych

WYSZCZEGÓLNIENIE	Rok 2006
Liczba gospodarstw	5
Powierzchnia gospodarstw (w ha) ogółem, w tym:	736,7
1-2ha	0
2-5ha	1
5-10ha	0
10-20ha	1
20-50ha	1
50 i więcej ha	2
Średnia wielkość gospodarstwa	147,3

Źródło: Urząd Miasta i Gminy i Złocieniec

Według danych Urzędu Miasta i Gminy liczba gospodarstw rolnych w Starym Worowie wynosi 5 (wg odprowadzanego podatku rolnego). Z wywiadu przeprowadzonego na terenie miejscowości wynika, że faktycznie jest ich cztery, a do dużych gospodarstw rolnych można zaliczyć dwa.

3.2.7. Bezrobocie

W Powiatowym Urzędzie Pracy w Drawsku Pomorskim z terenu gminy Złocieniec zarejestrowanych na dzień 31.12.2006 r. było: **1960** osób, w tym: **1022** kobiety. Prawo do zasiłku posiadało: **435** osób, w tym **183** kobiety.

Liczba zarejestrowanych bezrobotnych na dzień 31.12.2006 r. w miejscowości Stare Worowo to: **41** osób, w tym **20** kobiet. Prawo do zasiłku posiadało **9** osób, w tym **3** kobiety.

W stosunku do 2005 r., zarówno liczba zarejestrowanych bezrobotnych, jak i bezrobotnych z prawem do zasiłku na terenie gminy, zmniejszyła się. W tym samym okresie w Starym Worowie liczba bezrobotnych zmalała, natomiast wzrosła liczba kobiet pozostających bez pracy oraz liczba bezrobotnych z prawem do zasiłku.

Tabela 7 Bezrobotni w gminie Złocieniec i miejscowości Stare Worowo wg stanu na 31.12.2005 r. i 31.12.2006 r.

	STAN NA 31.12.2005 r.				STAN NA 31.12.2006 r.			
	Bezrobotni ogółem	w tym kobiety	Bezrobotni z prawem do zasiłku	w tym kobiety	Bezrobotni ogółem	w tym kobiety	Bezrobotni z prawem do zasiłku	w tym kobiety
Miasto i Gmina Złocieniec	2 221	1 112	494	197	1 960	1 022	435	183
Miejscowość Stare Worowo	46	19	5	1	41	20	9	3

Źródło: Powiatowy Urząd Pracy w Drawsku Pom.

Tabela 8 Bezrobotni w gminie Złocieniec i miejscowości Stare Worowo według wykształcenia wg stanu na 31.12.2005 r.

		STAN NA 31.12.2005 r.				
		Wyższe	Policealne i średnie zawodowe	Średnie ogólnokształcące	Zasadnicze zawodowe	Gimnazjalne i poniżej
Miasto i Gmina Złocieniec	ogółem	58	411	257	853	642
	kobiet	41	251	162	353	305
Miejscowość Stare Worowo	ogółem	-	6	-	11	29
	kobiet	-	2	-	2	15

Źródło: Powiatowy Urząd Pracy w Drawsku Pom.

Tabela 9 Bezrobotni w gminie Złocieniec i miejscowości Stare Worowo według wykształcenia wg stanu na 31.12.2006 r.

		STAN NA 31.12.2006 r.				
		Wyższe	Policealne i średnie zawodowe	Średnie ogólnokształcące	Zasadnicze zawodowe	Gimnazjalne i poniżej
Miasto i Gmina Złocieniec	ogółem	49	380	232	723	576
	kobiet	32	236	150	313	291
Miejscowość Stare Worowo	ogółem	-	3	1	15	22
	kobiet	-	2	1	6	11

Źródło: Powiatowy Urząd Pracy w Drawsku Pom.

Zauważalnym zjawiskiem w gminie jest spadek liczby bezrobotnych we wszystkich grupach. W Starym Worowie natomiast zmalało bezrobocie wśród osób z wykształceniem policealnym i średnim zawodowym oraz gimnazjalnym i poniżej. Wzrosło natomiast bezrobocie wśród osób z wykształceniem średnim ogólnokształcącym oraz zasadniczym zawodowym.

Tabela 10 Stopa bezrobocia w %

Stan na:	31.12.2005 r.	31.12.2006 r.
powiat drawski	38,2	33,7
woj. zachodniopomorskie	25,6	21,7
POLSKA	17,6	14,9

Źródło: Powiatowy Urząd Pracy w Drawsku Pom.

3.2.8. Oświata

Na terenie miejscowości Stare Worowo brak jest placówki oświatowej. Dzieci i młodzież z terenu miejscowości uczęszczają do Szkoły Podstawowej Nr 3 i Gimnazjum Nr 2 w Złocięncu.

Szkoła Podstawowa Nr 3 im. Żołnierza Polskiego w Złocięncu liczy 12 oddziałów, w których uczy się 280 uczniów. Szkoła zatrudnia 23 pracowników pedagogicznych oraz 13 pracowników obsługi i administracji. W szkole uczniowie korzystają z następujących zajęć pozalekcyjnych: koła historycznego, języka polskiego, gimnastyki korekcyjnej oraz zajęć logopedycznych. Przy szkole działa Uczniowski Klub Sportowy „Traper”, chór oraz zespół instrumentalny. Stan techniczny obiektów jest dobry. Uczniowie korzystają z pełnowymiarowej sali gimnastycznej, mniejszej sali do ćwiczeń ogólnorozwojowych (sala gimnastyczne użytkowane są również przez uczniów Gimnazjum Nr 2) oraz sali komputerowej.

Gimnazjum Nr 2 im. Generała Władysława Sikorskiego w Złocięncu, mieszczące się w tym samym kompleksie budynków, co Szkoła Podstawowa Nr 3, liczy 6 oddziałów, w których uczy się 149 uczniów. Gimnazjum zatrudnia 19 pracowników pedagogicznych oraz 1 pracownika obsługi i administracji. W gimnazjum uczniowie korzystają z następujących zajęć pozalekcyjnych: koła historycznego, informatycznego, biologicznego, poetyckiego i teatralnego. Stan techniczny obiektów jest dobry.

3.2.9. Ochrona zdrowia

W miejscowości Stare Worowo brak jest zakładu opieki zdrowotnej. Mieszkańcy, w zakresie podstawowej opieki medycznej, korzystają z usług lekarzy rodzinnych w następujących Niepublicznych Zakładach Opieki Zdrowotnej w oddalonym o 15 km Złocięncu:

- NZOZ „Hipokrates” S.C. – usługi podstawowej opieki zdrowotnej i gabinety stomatologiczne,
- NZOZ „Biały Dom” – świadczenia zdrowotne w zakresie podstawowej opieki zdrowotnej, gabinety: ginekologiczny, chirurgiczny, dermatologiczny, laryngologiczny, stomatologiczny.

Pierwsza pomoc medyczna w ramach Zintegrowanego Systemu Ratownictwa realizowana jest przez Pogotowie Ratunkowe w Szczecinie – Punkt Ratunkowy w Złocięncu.

W przypadku konieczności hospitalizacji, jak również specjalistycznych usług medycznych, mieszkańcy Starego Worowa korzystają z usług Szpitala Powiatowego im. Matki Teresy z Kalkuty w Drawsku Pomorskim.

W przypadku zaopatrzenia w środki farmaceutyczne mieszkańcy korzystają z trzech aptek w Złocieniu.

3.2.10. Kultura

Na terenie miejscowości Stare Worowo funkcjonuje świetlica wiejska, w której zatrudniona jest jedna osoba w niepełnym wymiarze czasu pracy. Przy współudziale Rady Sołectkiej w świetlicy organizowane są dożynki, turnieje sołectw oraz imprezy okolicznościowe. Mieszkańcy Starego Worowa wykorzystują świetlicę na organizację uroczystości rodzinnych: wesel, chrzcin oraz pierwszych komunii. Ponadto w świetlicy prowadzone są warsztaty tkackie.

Budynek świetlicy wymaga przeprowadzenia kompleksowego remontu (remont schodów, instalacji elektrycznej, toalet, wymiana stolarki otworowej) oraz wykonania wiatrołapu i urządzenie terenu przy świetlicy.

3.2.11. Sport i wypoczynek

Przez Stare Worowo przebiegają następujące szlaki turystyczne:

- rowerowy „Drawa” (czerwony),
- pieszy „Szlak przyrodniczy Drawskiego Parku Krajobrazowego” (czarny),
- trasa rowerowa Złocieniec – Połczyn Zdrój.

Szlak „Drawa”, o długości 60,7 km, przebiega przez miejscowości: Złocieniec - Bobrowo - Żeliszawie - Jezioro Kaleńskie - Siemczyno - Piaseczno - Rzepowo - Warnięg - Grabinek - Nowe Worowo - Stare Worowo - Cieszyno - Głęboćek - Budów – Złocieniec. Szlak biegnie przez urozmaicony, polodowcowy obszar pełen wzniesień, rozdzielonych różnorodnymi formami obniżen terenu. Dotrzeć nim można nad brzeg największego akwenu wodnego Pojezierza Drawskiego - jeziora Drawsko (pow. 1 871 ha, głębokość 83 m). Szlak przebiega w pobliżu 10 jezior oraz ukrytych wśród parkowego drzewostanu dworów i pałaców.

Pieszy „Szlak przyrodniczy Drawskiego Parku Krajobrazowego” (Połczyn Zdrój – Uraz – Warnięg – Stare Worowo – Cieszyno – Złocieniec – Lubiszewo) o długości 71 km przebiega po urokliwych zakątkach Pojezierza Drawskiego. Na trasie napotkać można

urokliwy krajobraz z niezliczoną ilością zabytków przyrodniczych i kulturowych.

Trasa rowerowa Złocieniec – Połczyn Zdrój wykonana została na bazie nieczynnego torowiska. Trasa została utwardzona nawierzchnią bitumiczną.

Na terenie Starego Worowa położony jest punkt widokowy, z którego roztaczają się szerokie panoramy wysoczyzny morenowej.

3.2.12. Infrastruktura techniczna i komunikacyjna

3.2.12.1. Transport i komunikacja

Przez miejscowość Stare Worowo przebiega droga powiatowa Złocieniec – Połczyn Zdrój o nawierzchni bitumicznej, charakteryzująca się złym stanem technicznym. Pozostałe drogi lokalne i dojazdowe do gruntów rolnych na terenie miejscowości są drogami gruntowymi.

Komunikacja zbiorowa dla miejscowości Stare Worowo jest słabo rozwinięta. Autobus PKS na trasie Złocieniec – Połczyn Zdrój – Koszalin kursuje jedynie dwa razy dziennie. Najbliższy dworzec kolejowy zlokalizowany jest w oddalonym o 15 km Złocieniu.

3.2.12.2. Telekomunikacja

Jedynym operatorem telefonii stacjonarnej działającym na terenie Starego Worowa jest Telekomunikacja Polska S.A. Na terenie miejscowości dostępna jest usługa Neostrada.

Ponadto teren miejscowości pokryty jest zasięgiem wszystkich operatorów sieci telefonii komórkowej działających na terenie Polski; poziom sygnału jest dobry.

3.2.12.3. Zaopatrzenie w ciepło

W miejscowości Stare Worowo nie ma sieci ciepłowniczej. Najpowszechniejszym na terenie miejscowości sposobem zaopatrywania w ciepło są przydomowe kotłownie indywidualne opalane drewnem i węglem.

3.2.12.4. Zaopatrzenie w gaz

Miejscowość Stare Worowo nie jest zgazyfikowana. Mieszkańcy zaopatrują się w gaz butlowy propan – butan dzięki dobrze rozwiniętej sieci dystrybucyjnej.

3.2.12.5. Zaopatrzenie w wodę

Cała miejscowość zaopatrywana jest w wodę z ujęcia i stacji uzdatniania wody zlokalizowanej w pobliskim Cieszynie. Stan sieci wodociągowej jest dobry.

Długość sieci wodociągowej (bez przyłączy): **5,5 km**

Liczba przyłączy prowadzących do budynków: **31 szt.**

3.2.12.6. Kanalizacja

W 2004 r. w Starym Worowie została wybudowana sieć kanalizacji sanitarnej grawitacyjnej i tłocznej z lokalnymi przepompowniami, do której podłączono wszystkie budynki mieszkalne. Ścieki odprowadzane są do komunalnej mechaniczno – biologiczno – chemicznej oczyszczalni ścieków w Złocieńcu, o maksymalnej wydajności 4600 m³/dobę oraz średniej mocy przerobowej 1800 m³/dobę.

Długość sieci kanalizacyjnej: **7,0 km**

Długość przyłączy prowadzących do budynków: **1,6 km**

Liczba przyłączy prowadzących do budynków: **27 szt.**

3.2.13. Gospodarka odpadami

Na terenie miejscowości Stare Worowo nie ma składowiska odpadów komunalnych. Mieszkańcy miejscowości gromadzą odpady komunalne w pojemnikach przydomowych. Odbiór i transport zebranych odpadów prowadzony jest przez Zakład Usług Komunalnych Sp. z o.o. w Złocieńcu. Odpady deponowane są na składowiskach odpadów w Drawsku Pomorskim oraz w Mirosławcu (gminne składowisko w Złocieńcu został zamknięte z końcem 2006 r.).

Na terenie Starego Worowa prowadzona jest segregacja odpadów, w ogólnie dostępnych miejscach zlokalizowane są pojemniki do selektywnej zbiórki odpadów: 3 pojemniki na tworzywa typu PET oraz 1 pojemnik na szkło.

3.2.14. Zasoby przyrodnicze, środowiskowe i stan środowiska

Stare Worowo położone jest na terenie Obszaru Chronionego Krajobrazu „Pojezierze Drawskie”, wyznaczonego na podstawie Uchwały nr X/46/75 Wojewódzkiej Rady Narodowej w Koszalinie z dnia 17 listopada 1975 r. oraz Drawskiego Parku Krajobrazowego (DPK), utworzonego 24 kwietnia 1979 roku, w celu ochrony najcenniejszego pod względem przyrodniczym, kulturowym, historycznym i krajobrazowym fragmentu Pojezierza

Drawskiego. Powierzchnia Parku przekracza 41 tys. ha., zaś jego otulina zajmuje ponad 22 tys. ha. Park położony jest na obszarze sześciu gmin należących do Stowarzyszenia Gmin i Powiatów Pojezierza Drawskiego.

Najbardziej istotnym elementem wpływającym na krajobraz Parku jest ukształtowanie terenu, będące wynikiem działalności lodowca, głównie zlodowacenia bałtyckiego. W północnej części Drawskiego Parku Krajobrazowego występują wały moreny czołowej, często poprzecinane licznymi jarami, zaś południowa część odznacza się łagodniejszą konfiguracją i obfituje w jeziora.

Na walory przyrodnicze Drawskiego Parku Krajobrazowego składa się ponadto: występowanie wielu jezior, licznych rzek, małych potoków, źródlisk, mokradeł, torfowisk i lasów, bogactwo ekosystemów w niewielkim stopniu przekształconych przez człowieka oraz występowanie wielu rzadko spotkanych gatunków roślin i zwierząt.

We florze Drawskiego Parku Krajobrazowego spotyka się gatunki charakterystyczne dla roślinności atlantyckiej, arktycznej, borealnej, górskiej i południowej. Stwierdzono występowanie ponad 40 gatunków objętych ochroną prawną, m. in.: wawrzynka wilczełyko, rosiczki okrągłolistnej, pośredniej i długolistnej, storczyka plamistego, krwistego, szerokolistnego i Traunsteinera, paprotki zwyczajnej, wiciokrzewu pomorskiego, lilii złotogłów i kopytnika pospolitego.

Duże zróżnicowanie biotopów Parku stwarza dogodne warunki dla wielu gatunków zwierząt. W jeziorach i rzekach występuje przeszło 30 gatunków ryb. Obszary wodne i przywodne sprzyjają bytowaniu i gnieźdzeniu się wielu gatunków ptaków, szczególnie wodno-błotnych. Spotyka się tu często: łąbędzie, perkozy, kaczki, żurawie, czaple i kormorany. Rozległe kompleksy leśne są ostoją dla ptaków drapieżnych, m. in. bielika, kani rudej i orlika krzykliwego. Spośród ssaków, na terenie DPK licznie występuje bóbr.

Znaczna część Drawskiego Parku Krajobrazowego (w tym obszar miejscowości Stare Worowo) objęta została Europejską Siecią Ekologiczną Natura 2000. Wyznaczono, zgodnie z Dyrektywą Ptasią, obszar specjalnej ochrony ptaków Natura 2000 o nazwie „Ostoja Drawska”.

Stare Worowo położone jest pomiędzy czterema jeziorami:

- Jeziorem Warniłęg o pow. 4,10 ha,
- Jeziorem Krzywe o pow. 4,45 ha i głębokości 8,5 m,
- oraz dwoma jeziorami bez nazwy o powierzchni 1,56 i 1,28 ha.

Przez Stare Worowo przepływa rzeka Miedznik o długości 14,0 km i powierzchni zlewni 42,8 km², która jest prawobrzeżnym dopływem Drawy. Zlewnia Miedznika

ma charakter zdecydowanie rolniczy. Na terenach polnych koryto rzeki jest uregulowane i znacznie zmienione. Jedyne dolny, leśny odcinek Miedznika ma charakter bardziej naturalny.

Na terenie Starego Worowa występuje szereg cennych pomników przyrody:

- dąb szypułkowy o obwodzie 511 cm, wiek 450 lat, nad jeziorem Łąka,
- bluszcz pospolity, forma kwitnąca na dębach i lipach we wschodniej części zabytkowego parku,
- buk zwyczajny o obwodzie 490 cm, wiek 200, lat na granicy pól i lasu otaczającego jezioro,
- 2 dęby szypułkowe o obwodzie 436 i 330 cm, wiek 400 i 350, przy drodze w kierunku Chlebowa,
- dąb szypułkowy o obwodzie 511 cm, wiek 400 lat, na terenie działek warzywnych,
- klon zwyczajny o obwodzie 315 cm, wiek 300 lat i dąb szypułkowy o obwodzie 344 cm, na cmentarzu ewangelickim w centrum wsi przy kościele,
- dąb szypułkowy o obwodzie 445 cm, wiek 400 lat, na strumieniu Miedznik,
- dąb szypułkowy o obwodzie 423 cm, wiek 400 lat, w zadrzewieniu śródpolnym na zachód od drogi polnej do Rzepowa.

Obszar położony nad silnie zeutrofizowanym jeziorem Łąka proponuje się objąć ochroną prawną jako ornitologiczny rezerwat przyrody. Zbiornik otoczony jest roślinnością szuwarową o powierzchni 5 ha. Na obszarze tym występuje duża ilość ptaków wodnych i błotnych, jest on również miejscem wypoczynku ptaków wędrownych.

3.2.15. Zasoby kulturowe i historyczne

Najcenniejszymi obiektami zabytkowymi w Starym Worowie, wpisanymi do rejestru zabytków w Wojewódzkim Urzędzie Ochrony Zabytków w Szczecinie, są:

- park dworski, nr rej. 1156 oraz 546,
- kościół szachulcowy, nr rej. 234.

Naturalistyczny park dworski w Starym Worowie został założony w II połowie XVIII wieku. W parku zachowały się ruiny osiemnastowiecznego dworu o konstrukcji szkieletowej (szachulec). Na obszarze 8 ha rośnie około 800 drzew, w części północnej zachował się starodrzew z domieszką dębów.

Najstarszym zabytkiem miejscowości jest szachulcowy kościół, którego budowa została ukończona w 1689 r., o czym świadczy data umieszczona na chorągiewce znajdującej się na iglicy hełmu wieży. Kościół usytuowany jest w centrum wsi na niewielkim wzniesieniu, otoczonym niewielkim murem oporowym. Jest to budowla o konstrukcji szkieletowej (szachulec), salowa, wzniesiona na planie prostokąta z niewyodrębnionym prezbiterium, zamkniętym trójbocznie. W 1786 roku wzniesiona została wieża zachodnia o konstrukcji słupowej. Górna partia wieży jest odeskowana i nakryta ostrosłupowym hełmem, krytym blachą. Wieńczy go iglica z kulą i chorągiewką, zakończona niewielkim krzyżykiem.

Ponadto w ewidencji zabytków wpisany jest nieczynny cmentarz ewangelicki z XIX wieku, którego ozdobą jest aleja 19 lip oraz 3 dęby. Najstarszy nagrobek pochodzi z 1878 r.

4. OBSZAR I CZAS REALIZACJI PLANU ODNOWY MIEJSCOWOŚCI STARE WOROWO

W celach znajdujących się w niniejszym dokumencie zawarte są kierunki działania, które stanowią naturalny obszar realizacji Planu Odnowy Miejscowości Stare Worowo.

Plan ten określa szczególne obszary, które stanowią wyodrębnione elementy przestrzeni miejscowości:

- rozwoju turystyki i agroturystyki,
- rozwoju produkcji zdrowej żywności,
- aktywizacji gospodarczej i społecznej,
- infrastruktury rekreacyjno-wypoczynkowej i sportowej,
- infrastruktury kulturalnej,
- infrastruktury drogowej i okołodrogowej,
- infrastruktury publicznej,
- infrastruktury turystycznej,
- opieki zdrowotnej,
- bezpieczeństwa i porządku publicznego.

Powyższe obszary zapisane w celach pierwszorzędnych i drugorzędnych traktuje się jako obszary rozwoju społeczno - gospodarczego miejscowości Stare Worowo na lata 2007-2013.

Wymienione obszary zidentyfikowane na podstawie celów i kierunków działania stanowią o podziale przestrzeni społeczno – gospodarczej miejscowości, w których będą realizowane poszczególne przedsięwzięcia zamieszczone w Planie Odnowy Miejscowości Stare Worowo. Dotyczy to inwestycji finansowanych w oparciu o montaż finansowy środków z budżetu gminy i funduszy strukturalnych, jak i realizowanych tylko w oparciu o środki własne.

5. ANALIZA SWOT

Nazwa SWOT jest akronimem angielskich słów Strengths (mocne strony), Weaknesses (słabe strony), Opportunities (szanse w otoczeniu), Threats (zagrożenia w otoczeniu).

Jest ona efektywną metodą identyfikacji słabych i silnych stron miejscowości oraz badania szans i zagrożeń, jakie stoją przed miejscowością. SWOT zawiera określenie czterech grup czynników:

- „**mocnych stron**” – uwarunkowań wewnętrznych, które stanowią silne strony miejscowości i które należy wykorzystać sprzyjać będą jej rozwojowi (utrzymać je jako mocne, i na których należy oprzeć jej przyszły rozwój);
- „**słabych stron**” – uwarunkowań wewnętrznych, które stanowią słabe strony miejscowości i które nie wyeliminowane utrudniać będą jej rozwój (ich oddziaływanie należy minimalizować);
- „**szans**” - uwarunkowań zewnętrznych, które nie są bezpośrednio zależne od zachowania społeczności wiejskiej, ale które mogą być traktowane jako szanse, i przy odpowiednio podjętych przez nią działaniach, wykorzystane jako czynniki sprzyjające rozwojowi miejscowości;
- „**zagrożeń**” - uwarunkowań zewnętrznych, które także nie są bezpośrednio zależne od zachowania społeczności wiejskiej, ale które mogą stanowić zagrożenie dla jej rozwoju (należy unikać ich negatywnego oddziaływania na rozwój miejscowości).

Przedstawiona poniżej analiza mocnych i słabych stron oraz szans i zagrożeń jest syntezą poszczególnych obszarów życia społeczno-gospodarczego miejscowości.

Poniższy zbiór informacji o mocnych i słabych stronach miejscowości i stojących przed nią szansach i zagrożeniach jest uzgodnioną wypadkową wiedzy o stanie i potrzebach miejscowości ułożonych przekrojowo (w ramach poszczególnych obszarów życia społeczno - gospodarczego).

Ponadto dla stworzenia lepszych podstaw do oceny sytuacji społeczno- gospodarczej w miejscowości Stare Worowo przeprowadzono ankietę, której celem była ocena komfortu życia mieszkańców w stosunku do innych podobnych miejscowości w gminie oraz ocena trendów w życiu społeczno – gospodarczym na przestrzeni ostatnich lat.

M O C N E S T R O N Y

- Sieć wodociągowa
- Sieć telekomunikacyjna
- Sieć kanalizacji sanitarnej
- Internet szerokopasmowy
- Pojemniki do segregacji odpadów
- Świetlica wiejska
- Boisko sportowe
- Obiekty zabytkowe
- Kościół
- Park krajobrazowy
- Walory przyrodnicze i rekreacyjne
- Czyste środowisko naturalne
- Położenie pomiędzy atrakcyjnymi jeziorami
- Walory turystyczne
- Aktywność i kreatywność Rady Sołeckiej

S Ł A B E S T R O N Y

- Stan techniczny i wyposażenie świetlicy wiejskiej
- Brak klubu dla młodzieży
- Brak biblioteki
- Brak kawiarenki internetowej
- Infrastruktura sportowa
- Dzikie wysypiska odpadów
- Brak sieci gazociągowej
- Stan techniczny sieci energetycznej
- Niedostateczna infrastruktura rekreacyjno – wypoczynkowa
- Stan techniczny infrastruktury drogowej
- Infrastruktura okołodrogowa (chodniki i oświetlenie drogowe)
- Stan techniczny zabytkowego kościoła
- Integracja społeczności lokalnej
- Odsetek bezrobocia

S Z A N S E

- Remont i rozbudowa świetlicy wiejskiej
- Poprawa dostępu do kultury
- Utworzenie klubu dla młodzieży
- Budowa infrastruktury turystycznej
- Promocja istniejących szlaków turystycznych
- Rozwój turystyki i agroturystyki
- Rozbudowa bazy rekreacyjnej i wypoczynkowej
- Budowa i przebudowa dróg lokalnych
- Remont drogi powiatowej
- Rozwój budownictwa mieszkaniowego
- Poprawa komunikacji zbiorowej
- Wzrost opłacalności produkcji rolnej
- Rozwój przedsiębiorczości
- Wykorzystanie środków pozabudżetowych
- Poprawa bezpieczeństwa (działania prewencyjne policji)

Z A G R O Ź E N I A

- Alkoholizm i narkomania
- Wzrost przestępczości (wandalizm, rozboje)
- Wzrost bezrobocia w skali makro
- Likwidacja okolicznych zakładów pracy
- Przemysłowe fermy tuczu trzody chlewnej
- Konkurencyjność atrakcyjnych turystycznie sąsiednich miejscowości
- Zanieczyszczenie środowiska w skali makro
- Zanieczyszczenie rzeki Miedznik
- Dewastacja terenów rekreacyjnych
- Zagrożenie wypadkami komunikacyjnymi
- Bariery biurokratyczne
- Emigracja wykształconej młodzieży
- Niż demograficzny
- Ograniczone środki na rozwój wsi

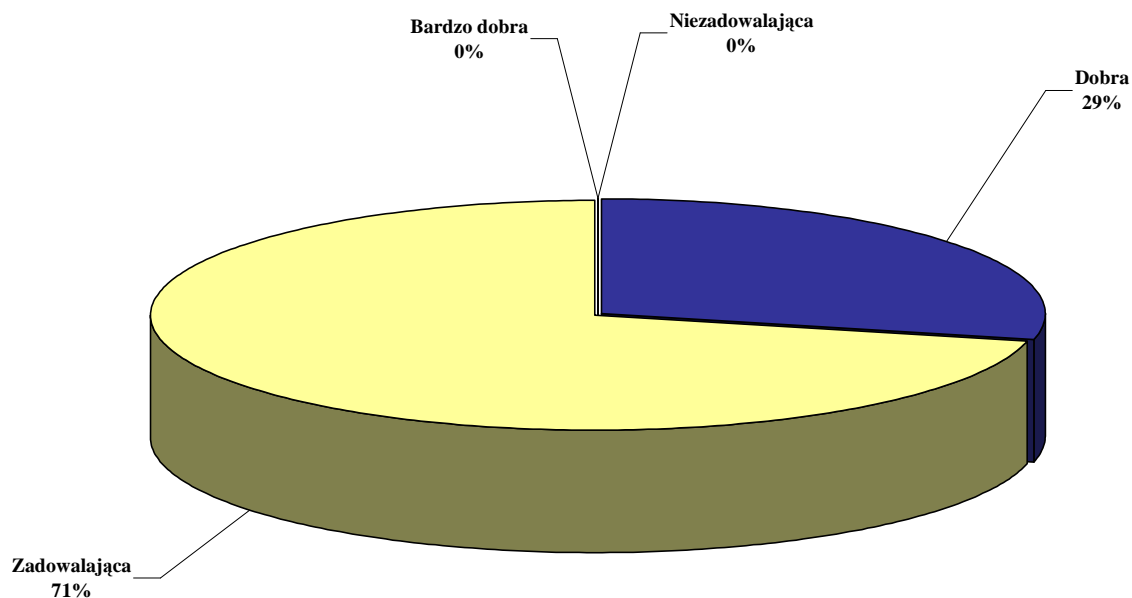
6. OCENA SYTUACJI SPOŁECZNO-GOSPODARCZEJ MIEJSCOWOŚCI STARE WOROWO

Respondenci na podstawie przeprowadzonej ankiety dokonali oceny sytuacji społeczno – gospodarczej miejscowości Stare Worowo pod kątem jakości i komfortu życia w danej miejscowości w porównaniu z innymi miejscowościami znajdującymi się na terenie gminy Złocieniec.

Kategoria ocen:

A	-	bardzo dobra
B	-	dobra
C	-	zadowalająca
D	-	niezadowalająca

Wyniki w procentach oddanych głosów na poszczególne kategorie ocen:

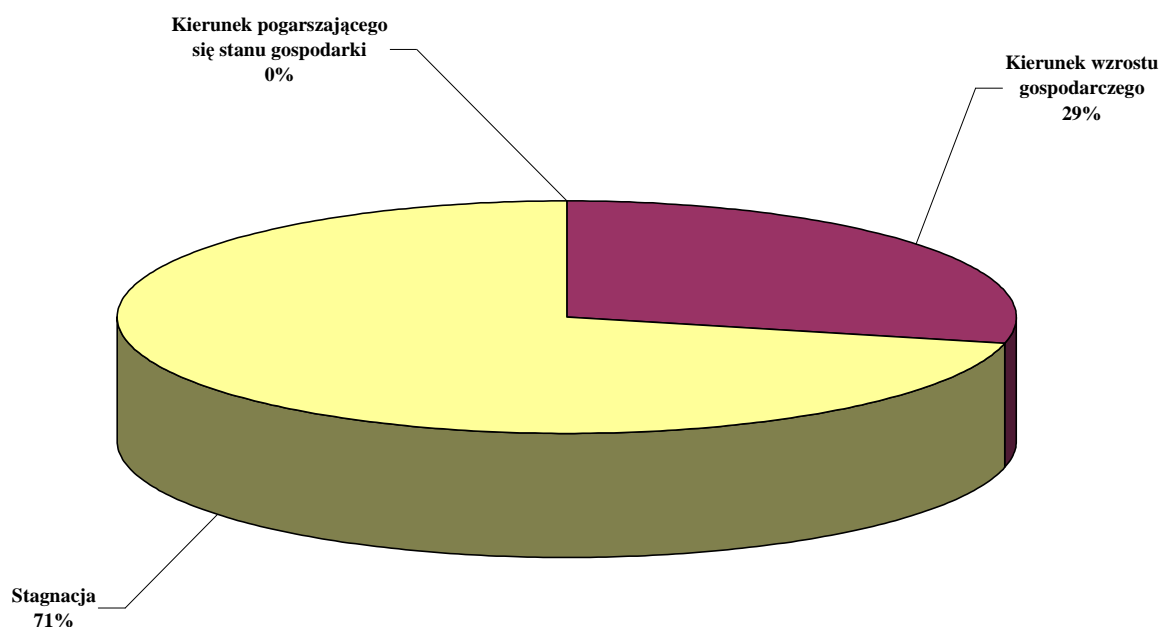


Uczestnicy debaty strategicznej określili również ogólny trend rozwoju gospodarczego miejscowości w następujących kategoriach:

Kategoria ocen:

- A - kierunek wzrostu gospodarczego**
- B - stagnacja**
- C - kierunek pogarszającego się stanu gospodarki**

Wyniki w procentach oddanych głosów na poszczególne kategorie ocen przedstawiły się następująco:



7. MISJA

Misja jest wyrażeniem, które określa główny cel miejscowości, jej „sens życia”. Jest wyrazem dążeń i oczekiwań w stosunku do miejscowości, dla której została sformułowana.

Wypracowana misja rozwoju miejscowości poprzez wizję, pokazuje pozytywny obraz miejscowości Stare Worowo na kolejne 10 lat.

Przeprowadzone analizy i wyartykułowane potrzeby mieszkańców, pozwalają na określenie głównych celów planu. Cele te będą wyznacznikiem kierunku wszystkich działań objętych planem.

Misja dla miejscowości Stare Worowo jest opisem wizji miejscowości oraz jej głównego pola działań w przyszłości. Koncentruje się ona na istocie rzeczy, dostosowuje kierunki działań do długoterminowych celów, równocześnie pełni funkcje motywacyjne i promocyjne.

Misja wyraźnie określa charakter miejscowości i wskazuje jej atuty. Z misji bezpośrednio wynikają obszary, które powinny być rozwijane. Obszary rozwojowe Starego Worowa, które wypracowano wspólnie na debacie strategicznej wzajemnie się uzupełniają. Wiele zadań realizacyjnych wskazanych w obszarze "gospodarka" powiązanych będzie zarówno z obszarem "infrastruktura", jak dotyczyć będzie samych mieszkańców. Rozwój małej i średniej przedsiębiorczości będzie zarówno kreował nowe miejsca pracy, jak również będzie wpływał na inwestycje w dziedzinie infrastruktury czy ochrony środowiska naturalnego. Zadania realizowane w obszarach związanych z kulturą, oświatą i sportem wpłyną na podnoszenie poziomu wykształcenia mieszkańców oraz integracji kulturalnej z gminą i regionem.

W dalszej części planu przedstawiono obszary, cele i kierunki działania dla każdego z obszarów życia społeczno – gospodarczego (gospodarka, infrastruktura, społeczność).

Miejscowość Stare Worowo

W obszarze gospodarczym w miejscowości Stare Worowo w najbliższych latach będą się dokonywać procesy zbliżające mieszkańców wsi do standardów życia w podobnych miejscowościach w rozwiniętych gospodarczo regionach Unii Europejskiej.

- **rolnictwo** - restrukturyzacja rolnictwa w skali makro i procesy doprowadzające do specjalizacji istniejących gospodarstw oraz możliwa absorpcja dotacji Unii Europejskiej zapewni wzrost nowoczesności, opłacalności i konkurencyjności produkcji rolniczej miejscowych gospodarstw dążących do specjalizacji i ich ściślejsze powiązanie z przetwórstwem rolno-spożywczym. Atutem rolnictwa będzie „czysta produkcja rolnicza” powiązana ze stojącym na wysokim poziomie przemysłem rolno – spożywczym – wysokotowarowe rolnictwo produkujące zdrową i smaczną żywność.
- **usługi** - rozwój usług bytowych dla ludności opierać się będzie na dobrze rozwiniętych mikroprzedsiębiorstwach (samozatrudnieniu). Usługi związane z obsługą nowoczesnej gospodarki rynkowej (usługi finansowe, rachunkowe, bankowe, ubezpieczeniowe itp.) służące rozwojowi małej i średniej przedsiębiorczości na terenie Starego Worowa zlokalizowane będą, jak do tej pory, w pobliskim Złocieńcu oraz Drawsku Pomorskim.
- **działalność produkcyjna pozarolnicza** –rozwój rzemiosła produkcyjnego opartego na spółdzielczości nowego typu oraz przedsiębiorstwa społeczne (preferowane formy zatrudnienia - dofinansowywane przez Rząd RP i fundusze strukturalne) są przyszłością mikro przedsiębiorczości w Starym Worowie.
- **turystyka** - funkcja o rosnącym znaczeniu w gospodarce miejscowości – rozwój gospodarstw agroturystycznych oraz turystyki kwalifikowanej (szlaki piesze, rowerowe) w oparciu o walory przyrodnicze i rekreacyjne Pojezierza Drawskiego.

8. ANKIETY POGLĄDOWE

Uczestnicy debaty strategicznej w dniu 05.07.2007 roku „na gorąco” formułowali przedsięwzięcia inwestycyjne, które ich zdaniem powinny zostać zrealizowane w najbliższym czasie. Przedsięwzięcia ustalono wraz z uczestnikami debaty i oceniono w skali ważności od 1 do 10 pkt.

Tabela 11 Planowane przedsięwzięcia inwestycyjne miejscowości Stare Worowo

Inwestycje	Mało ważne				Ważne					Bardzo ważne			
	1	2	3	Suma ¹	4	5	6	7	Suma	8	9	10	Suma
Budowa boiska do piłki nożnej	1	1*	0	2	2	1	2	1	6	4	0	2	6
Remont i doposażenie świetlicy wiejskiej	1	1	0	2	2	1	0	0	3	1	1	7	9
Zagospodarowanie parku wiejskiego	0	0	1	1	2	1	2	1	6	2	4	1	7
Remont zabytkowego kościoła filialnego	1	1	1	3	2	1	0	0	3	2	2	4	8

¹) suma wartości z kolumn 1, 2, 3

*ilość osób oddających głos na określoną punktację (w tym przypadku 1 osoba dała 2 punkty na przedsięwzięcie inwestycyjne „Budowa boiska do piłki nożnej”)

Wykres 2 Hierarchizacja planowanych przedsięwzięć inwestycyjnych wg skali ważności

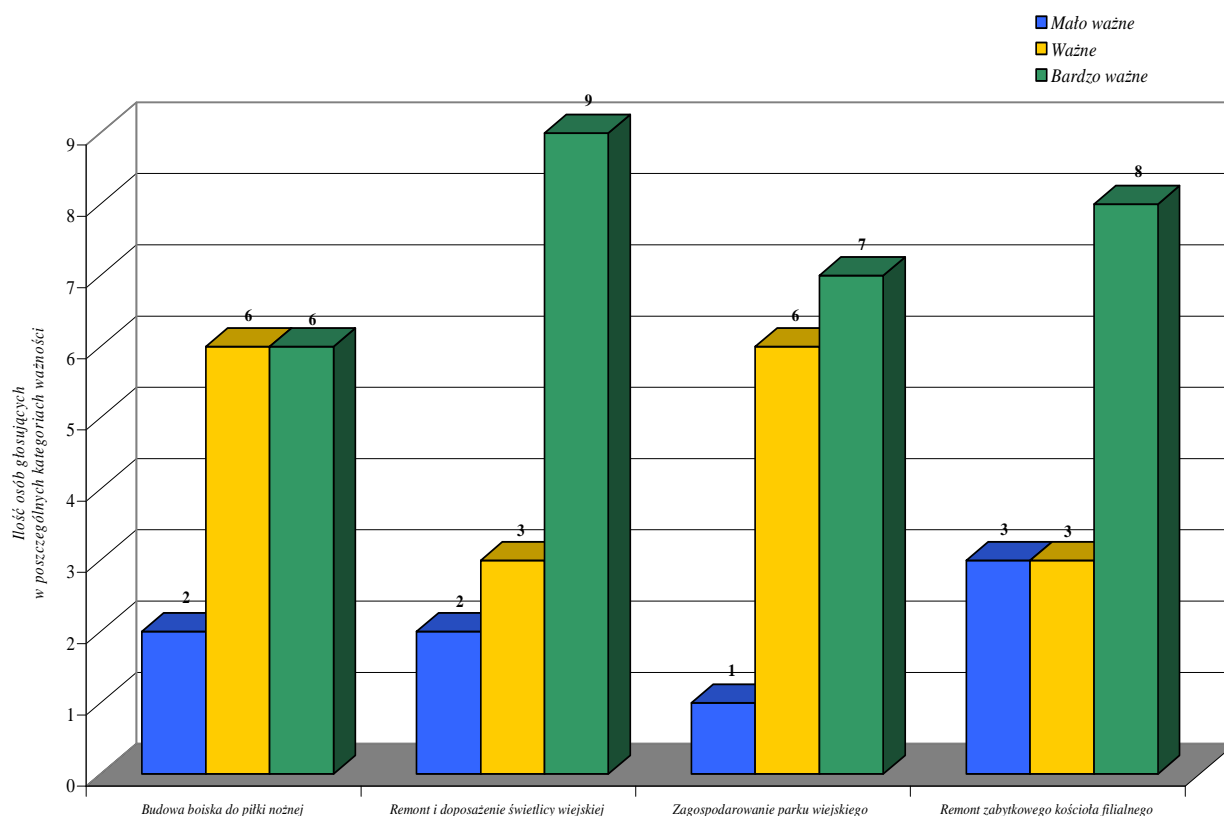
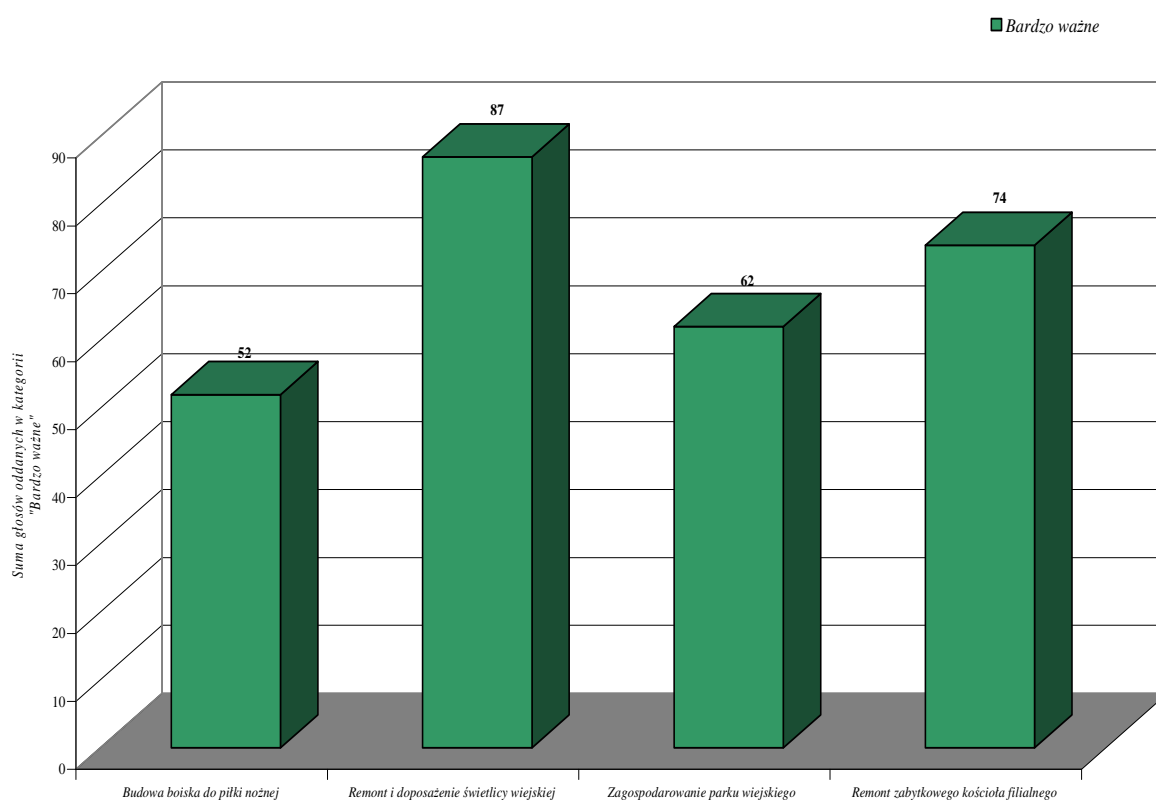


Tabela 12 Planowane przedsięwzięcia inwestycyjne miejscowości Stare Worowo w kategorii oceny „Bardzo ważne”

Inwestycje	Bardzo ważne			
	8	9	10	Suma
Budowa boiska do piłki nożnej	4	0	2	52*
Remont i doposażenie świetlicy wiejskiej	1	1	7	87
Zagospodarowanie parku wiejskiego	2	4	1	62
Remont zabytkowego kościoła filialnego	2	2	4	74

* - suma iloczynów ilości punktów i liczby osób, np.: $8 \times 4 + 9 \times 0 + 10 \times 2 = 52$

Wykres 3 Hierarchizacja planowanych przedsięwzięć inwestycyjnych w kategorii oceny „Bardzo ważne”



9. DIAGNOZA STANU

W diagnozie wyszczególniono najważniejsze cechy poszczególnych obszarów przyjętych do oceny oraz określenia celów i kierunków działania.

Diagnoza Stanu jest syntezą Raportu o Stanie miejscowości Stare Worowo.

Charakterystykę obszarów cechuje wyszczególnienie ich cech w odniesieniu do miejscowości jako całości, jej zróżnicowań wewnętrznych oraz pozycji w gminie.

Poszczególnym wnioskowi przyporządkowano znaki wartościujące znaczenie treści:

- (+) wartość pozytywna dla rozwoju miejscowości,
- (+/-) wartość o niewielkim znaczeniu na obecnym etapie rozwoju miejscowości,
- (-) wartość negatywna dla rozwoju społeczno – gospodarczego miejscowości Stare Worowo.

Ocenę potencjału wewnętrznego dokonano metodą analizy SWOT, która jest bilansem słabych i mocnych stron oraz szans i zagrożeń.

GOSPODARKA

- (-) liczba podmiotów gospodarczych
- (+/-) struktura użytków rolnych
- (-) miejsca pracy
- (+/-) obszary turystyczne
- (-) produkcja żywności ekologicznej
- (-) usługi
- (-) przetwórstwo rolno-spożywcze
- (+/-) wykształcenie się procesów rozwojowych w sektorze prywatnym

SPOŁECZNOŚĆ

- (-) oświata
- (+/-) więzi społeczne
- (-) ubożenie społeczeństwa
- (+/-) aktywność społeczna
- (-) kultura masowa
- (-) stowarzyszenia i organizacje pozarządowe

INFRASTRUKTURA

- (+) sieć wodociągowa
- (+) sieć kanalizacyjna
- (-) stopień zgazyfikowania miejscowości
- (-) stan dróg i chodników
- (+) stan sieci telefonii przewodowej
- (+) dostęp do Internetu
- (-) stan infrastruktury sportowej i rekreacyjnej
- (-) infrastruktura okołobiznesowa
- (-) baza turystyczna

10. PRIORYTETY ROZWOJU SPOŁECZNO-GOSPODARCZEGO

Hierarchizacji celów dokonano w trzech obszarach rozwoju społeczno - gospodarczego. Dla każdego z tych obszarów wyznaczono trzy cele pierwszorzędne, bez których miejscowość Stare Worowo nie ma możliwości dalszego rozwoju.

Dodatkowo, o ile było to możliwe wskazano na trzy cele drugorzędne, które powinny znacznie przyspieszać rozwój w danym obszarze.

Na podstawie tak zhierarchizowanych celów o których mowa w rozdziale 11. określono priorytety w poszczególnych obszarach rozwoju społeczno-gospodarczego i zapisano je poniżej.

G O S P O D A R K A

Priorytetem w obszarze gospodarczym jest podjęcie działań w kierunku rozwoju produkcji zdrowej żywności i tworzenia gospodarstw agroturystycznych na terenie Starego Worowa oraz podjęcie działań w kierunku skutecznego pozyskania środków finansowych z funduszy strukturalnych Unii Europejskiej, przy jednoczesnym podjęciu działań w kierunku aktywizowania społeczności lokalnej poprzez stworzenie możliwości pozyskania nowych źródeł zarobkowania.

I N F R A S T R U K T U R A

Priorytetem w tym obszarze jest podjęcie działań w kierunku rozbudowy infrastruktury rekreacyjno-wypoczynkowej i sportowej oraz w kierunku infrastruktury kulturalnej, przy jednoczesnym intensywnym działaniu na rzecz rozbudowy infrastruktury drogowej i okołodrogowej.

S P O Ł E C Z N O Ś Ć

Obszar społeczny za priorytetowe cele przyjął stworzenie warunków do poprawy funkcjonowania i dostępności mieszkańców do opieki zdrowotnej oraz przeciwdziałania patologiom społecznym występującym na terenie Starego Worowa. Działania te winny być wsparte niwelowaniem skutków występowania bezrobocia.

11. CELE I KIERUNKI DZIAŁANIA (INWESTYCJE)

Cele wraz z kierunkami działania zostały podzielone na obszary strategiczne. Obszary strategiczne są najistotniejszymi polami działania, a jednocześnie wytyczają kierunki prac na najbliższe lata. Działalność miejscowości Stare Worowo koncentrować będzie się na trzech obszarach:

- **GOSPODARKA,**
- **INFRASTRUKTURA,**
- **SPOŁECZNOŚĆ.**

Tablica celów w poszczególnych obszarach (gospodarka, infrastruktura, społeczność) uporządkowuje pod względem ważności i znaczenia dla rozwoju poszczególne zidentyfikowane cele.

Cele pierwszorzędne - w każdym z tych obszarów (trzy cele) to takie cele, bez których utrzymanie obecnego status quo (rozwoju danego obszaru) nie jest możliwe. Przewidziano, że czas realizacji tych celów z przyporządkowanymi tym celom inwestycjami powinien się zamknąć przed 2013 rokiem.

Cele drugorzędne to cele, które w skrócie można określić jako cele prorozwojowe (ich realizacja przyspieszy rozwój danego obszaru), a czas realizacji tych celów łącznie z przypisanymi im inwestycjami może wykroczyć poza rok 2013.

Kierunki działania (**INWESTYCJE**) zmierzające do realizacji poszczególnych celów strategicznych przedstawiono poniżej każdego z celów w układzie tabelarycznym.

Jednocześnie zidentyfikowane inwestycje niezbędne do realizacji na terenie miejscowości Stare Worowo zhierarchizowano dla zbudowania podstaw logicznego uporządkowania celów i kierunków (inwestycji) w poszczególnych obszarach rozwoju społeczno – gospodarczego. Hierarchizacja ta poprzedza późniejsze tabele z celami i przyporządkowanymi im działaniami.

Tabela 13 Obszar strategiczny pn. „Gospodarka”

11.1. GOSPODARKA								
Cele pierwszorzędne do roku 2013								
<i>Podjąć działania w kierunku rozwoju produkcji zdrowej żywności i tworzenia gospodarstw agroturystycznych na terenie Starego Worowa.</i>			<i>Aktywizować społeczność lokalną poprzez stworzenie możliwości pozyskania nowych źródeł zarobkowania.</i>			<i>Podjąć działania w kierunku skutecznego pozyskania środków finansowych z funduszy strukturalnych Unii Europejskiej.</i>		
Kierunki działania (inwestycje)			Kierunki działania (inwestycje)			Kierunki działania (inwestycje)		
Promocja i szkolenia na rzecz pozyskania środków UE na rozwój gospodarstw agroturystycznych.	Wspieranie tworzenia grup producenckich zrzeszających producentów zdrowej żywności.	Edukacja rolników i doradztwo rolnicze w zakresie tworzenia gospodarstw ekologicznych i agroturystycznych.	Promocja walorów rekreacyjno – wypoczynkowych Pojezierza Drawskiego dla lokalizacji usług okołoturystycznych w Starym Worowie.	Kształtowanie aktywnych postaw wśród bezrobotnych poprzez angażowanie ich w działania infrastrukturalne, kulturalne, rekreacyjne, turystyczne i sportowe w obrębie miejscowości inspirowane przez Radę Sołecką.	Promocja samozatrudnienia wśród mieszkańców Starego Worowa poprzez organizację szkoleń dla dorosłych i młodzieży pozostających bez pracy na bazie świetlicy wiejskiej.	Opracowanie dokumentacji technicznych na planowane inwestycje w Starym Worowie.	Zabezpieczenie środków własnych w budżecie gminy na realizację planowanych zamierzeń w Starym Worowie z udziałem środków UE.	Organizowanie szkoleń dla mieszkańców Starego Worowa jako potencjalnych beneficjentów funduszy strukturalnych UE i innych źródeł pozabudżetowych.

Tabela 14 Obszar strategiczny „Infrastruktura”

11.2. INFRASTRUKTURA								
Cele pierwszorzędne do roku 2013								
<i>Podjąć działania w kierunku rozbudowy infrastruktury rekreacyjno-wypoczynkowej i sportowej w Starym Worowie.</i>			<i>Podjąć działania w kierunku rozbudowy infrastruktury drogowej i okołodrogowej.</i>			<i>Podjąć działania w kierunku rozbudowy infrastruktury kulturalnej.</i>		
Kierunki działania (inwestycje)			Kierunki działania (inwestycje)			Kierunki działania (inwestycje)		
Budowa boiska sportowego.	Zagospodarowanie parku wiejskiego.	Budowa ścieżek rowerowych wraz z ich zagospodarowaniem rekreacyjnym.	Remont drogi powiatowej Złocieniec – Połczyn Zdrój.	Przebudowa (utwardzenie i naprawa nawierzchni) dróg lokalnych.	Budowa chodników w Starym Worowie.	Remont świetlicy wiejskiej z zagospodarowaniem terenu przyległego.	Zakup wyposażenia dla świetlicy wiejskiej.	Uruchomienie punktu bibliotecznego.
Cele drugorzędne								
<i>Podjąć działania w kierunku poprawy estetyki Starego Worowa.</i>			<i>Stwarzać warunki do rozwoju infrastruktury publicznej na terenie Starego Worowa.</i>			<i>Tworzyć warunki do rozwoju infrastruktury turystycznej w Starym Worowie.</i>		
Kierunki działania (inwestycje)			Kierunki działania (inwestycje)			Kierunki działania (inwestycje)		
Likwidacja i monitoring „dzikich wysypisk śmieci”.	Zwiększenie ilości ogólnodostępnych koszy na odpady.	Poprawa estetyki miejscowości – poprzez organizację konkursu na szczeblu sołectwa „Estetyczne obejścia”.	Remont zabytkowego kościoła filialnego.	Zwiększenie liczby połączeń PKS.	Poprawa stanu technicznego sieci energetycznej.	System zachęt dla tworzących gospodarstwa agroturystyczne.	Budowa i oznaczanie szlaków turystycznych oraz ścieżek przyrodniczych związanych z walorami Pojezierza Drawskiego.	Pozyskanie inwestorów w celu budowy całorocznej bazy turystycznej i gastronomicznej.

Tabela 15 Obszar strategiczny „Społeczność”

11.3. SPOŁECZNOŚĆ								
Cele pierwszorzędne do roku 2013								
<i>Stworzyć warunki do poprawy funkcjonowania i dostępności mieszkańców do opieki zdrowotnej.</i>			<i>Przeciwdziałać występowaniu na terenie Starego Worowa patologiom społecznym.</i>			<i>Niwelować skutki występowania bezrobocia.</i>		
Kierunki działania (inwestycje)			Kierunki działania (inwestycje)			Kierunki działania (inwestycje)		
Organizacja tzw. „Białych Niedzieli” w porozumieniu z lekarzami różnych specjalizacji wykorzystując świetlicę wiejską.	Uruchomienie programów edukacyjnych w zakresie profilaktyki zdrowotnej dla dzieci, młodzieży i dorosłych w oparciu o świetlicę wiejską.	Poprawa opieki stomatologicznej najmłodszych mieszkańców Starego Worowa.	Profilaktyka wśród młodzieży-organizacja wieczorów edukacyjnych dla dzieci i młodzieży.	Edukacja lokalnej społeczności dla zniesienia agresji w rodzinie, monitoring i opieka nad rodzinami patologicznymi.	Utworzenie świetlicy socjoterapeutycznej.	Promowanie samozatrudnienia i prowadzenia dodatkowej działalności poza rolniczej przy funkcjonującym gospodarstwie rolnym.	Organizacja przekwalifikacji zawodowej.	Współpraca z organizacjami pozarządowymi w zakresie aktywizacji społecznej i zawodowej mieszkańców.
Cele drugorzędne								
<i>Działać na rzecz utrzymania bezpieczeństwa i porządku publicznego na terenie miejscowości.</i>			<i>Działać na rzecz zwiększenia aktywności społeczności lokalnej.</i>			<i>Podjąć działania organizujące czas wolny dzieci i młodzieży.</i>		
Kierunki działania (inwestycje)			Kierunki działania (inwestycje)			Kierunki działania (inwestycje)		
Monitoring miejsc niebezpiecznych.	Budowa chodników i poboczy.	Intensyfikacja działań prewencyjnych Policji.	Ustawiczne szkolenia liderów lokalnych.	Reaktywizacja działalności Koła Gospodyń Wiejskich.	Organizacja imprez kulturalnych i rekreacyjnych przez gminę na terenie Starego Worowa.	Utworzenie placu zabaw dla dzieci.	Utworzenie punktu bibliotecznego z dostępem do książek i publikacji audio-wideo.	Utworzenie klubu piłkarskiego z drużyną juniorów oraz organizacja turniejów sportowych dla dzieci i młodzieży.

12. WYBRANY WARIANT ROZWOJU MIEJSCOWOŚCI STARE WOROWO

12.1. KOMENTARZ DO WYBRANEGO WARIANTU

W poszczególnych obszarach wskazano 15 celów, które są podstawą prawidłowego rozwoju społeczno-gospodarczego miejscowości Stare Worowo.

Spośród wszystkich dotąd sformułowanych celów przy określaniu wariantu posłużono się sześcioma celami wybranymi jako najważniejsze bez względu na to, z jakiego obszaru pochodziły.

Dwa najważniejsze z tych sześciu celów określono mianem **celów strategicznych** dla rozwoju społeczno - gospodarczego miejscowości Stare Worowo.

Umownie przyjęto, że na rzecz celów strategicznych winno się wydatkować około 50% tzw. potencjału inwestycyjnego, przez który rozumie się nie tylko środki budżetu gminy przeznaczone na inwestycje, w tym na terenie Starego Worowa, ale również inne pozyskane środki pozabudżetowe takie jak fundusze strukturalne, kredyty i środki partnerów prywatnych w ramach tzw. PPP.

Na **cele niezbędne** przeznaczają się pozostałe 50% tego potencjału.

Podział ten ma charakter umowny i ma podkreślić rangę poszczególnych poziomów zidentyfikowanych w wariacie celów.

W ten sposób dokonano hierarchizacji celów i w przypadku miejscowości Stare Worowo wybrano wariant rozwoju, którego celami strategicznymi są działania w kierunku rozbudowy infrastruktury kulturalnej oraz rozwoju produkcji zdrowej żywności i tworzenia gospodarstw agroturystycznych na terenie Starego Worowa.

Tabela 16 Wybrany Wariant Rozwoju

<p>CELE STRATEGICZNE</p>	<p><i>Podjąć działania w kierunku rozbudowy infrastruktury kulturalnej.</i> I A</p>		<p><i>Podjąć działania w kierunku rozwoju produkcji zdrowej żywności i tworzenia gospodarstw agroturystycznych na terenie Starego Worowa.</i> I B</p>	
<p>CELE NIEZBĘDNE</p>	<p><i>Podjąć działania w kierunku rozbudowy infrastruktury rekreacyjno-wypoczynkowej i sportowej w Starym Worowie.</i> II A</p>	<p><i>Podjąć działania w kierunku rozbudowy infrastruktury drogowej i okołodrogowej.</i> II B</p>	<p><i>Stwarzać warunki do rozwoju infrastruktury publicznej na terenie Starego Worowa.</i> II C</p>	<p><i>Tworzyć warunki do rozwoju infrastruktury turystycznej w Starym Worowie.</i> II D</p>

13. CELE STRATEGICZNE I CELE NIEZBĘDNE ORAZ KIERUNKI DZIAŁANIA

Wariant rozwoju obejmuje 6 celów utworzonych na podstawie wcześniej zidentyfikowanych celów w poszczególnych obszarach życia społeczno-gospodarczego miejscowości Stare Worowo. Poszczególnym zidentyfikowanym w wariancie celom przypisano kierunki działań.

CEL STRATEGICZNY – I A

Podjąć działania w kierunku rozbudowy infrastruktury kulturalnej.

Opis kierunków działań:

1. Remont świetlicy wiejskiej z zagospodarowaniem terenu przyległego.
2. Zakup wyposażenia dla świetlicy wiejskiej.
3. Uruchomienie punktu bibliotecznego.

CEL STRATEGICZNY – I B

Podjąć działania w kierunku rozwoju produkcji zdrowej żywności i tworzenia gospodarstw agroturystycznych na terenie Starego Worowa.

Opis kierunków działań:

1. Promocja i szkolenia na rzecz pozyskania środków UE na rozwój gospodarstw agroturystycznych.
2. Wspieranie tworzenia grup producenckich zrzeszających producentów zdrowej żywności.
3. Edukacja rolników i doradztwo rolnicze w zakresie tworzenia gospodarstw ekologicznych i agroturystycznych.

CEL NIEZBĘDNY – II A

Podjąć działania w kierunku rozbudowy infrastruktury rekreacyjno-wypoczynkowej i sportowej w Starym Worowie.

Opis kierunków działań:

1. Budowa boiska sportowego.
2. Zagospodarowanie parku wiejskiego.
3. Budowa ścieżek rowerowych wraz z ich zagospodarowaniem rekreacyjnym.

CEL NIEZBĘDNY – II B

Podjąć działania w kierunku rozbudowy infrastruktury drogowej i okołodrogowej.

Opis kierunków działań:

1. Remont drogi powiatowej Złocieniec – Połczyn Zdrój.
2. Przebudowa (utwardzenie i naprawa nawierzchni) dróg lokalnych.
3. Budowa chodników w Starym Worowie.

CEL NIEZBĘDNY – II C

Stwarzać warunki do rozwoju infrastruktury publicznej na terenie Starego Worowa.

Opis kierunków działań:

1. Remont zabytkowego kościoła filialnego.
2. Zwiększenie liczby połączeń PKS.
3. Poprawa stanu technicznego sieci energetycznej.

CEL NIEZBĘDNY – II D

Tworzyć warunki do rozwoju infrastruktury turystycznej na terenie Starego Worowa.

Opis kierunków działań:

1. System zachęt dla twórczych gospodarstwa agroturystyczne.
2. Budowa i oznaczanie szlaków turystycznych oraz ścieżek przyrodniczych związanych z walorami Pojezierza Drawskiego.
3. Pozyskanie inwestorów w celu budowy całorocznej bazy turystycznej i gastronomicznej.

14. WIELOLETNI PLAN INWESTYCYJNY

Tabela Wieloletniego Planu Inwestycyjnego zawiera przedsięwzięcia inwestycyjne, które zostały uzgodnione przez Radę Sołecką i mieszkańców miejscowości Stare Worowo, jako propozycje do Planu Rozwoju Lokalnego Miasta i Gminy Złocieniec.

Umieszczone przedsięwzięcia zostały zaplanowane na lata 2008-2013 i będą realizowane w ramach zadań własnych gminy i w oparciu o Wieloletni Plan Inwestycyjny. Jedno z tych zadań będzie finansowane przez Program Rozwoju Obszarów Wiejskich na lata 2007-2013. Natomiast inne inwestycje sfinansowane będą przy udziale budżetu gminy i dostępnych funduszy pozabudżetowych.

Część wskazanych przedsięwzięć inwestycyjnych nie posiada jeszcze dokumentacji technicznej, która sporządzana będzie systematycznie w miarę przekazywanych środków przez gminę.

Tabela 17 Wieloletni Plan Inwestycyjny - (wartość inwestycji w PLN)

Nazwa zadania	Nakłady całkowite	Środki własne	Dofinansowanie	Lata realizacji
Remont i doposażenie świetlicy wiejskiej – zadanie priorytetowe	172 300,00	43 075,00	129 225,00	2008
Remont zabytkowego kościoła filialnego	90 000,00	90 000,00	–	2010
Zagospodarowanie parku wiejskiego	40 000,00	40 000,00	–	2012
Budowa boiska do piłki nożnej	120 000,00	120 000,00	–	2013

15. OPIS ZADANIA PRIORYTETOWEGO

REMONT I DOPOSAŻENIE ŚWIETLICY WIEJSKIEJ

Zadaniem priorytetowym, przewidzianym do realizacji w ramach Programu Rozwoju Obszarów Wiejskich, działanie Odnowa i rozwój wsi, jest „Remont i doposażenie świetlicy wiejskiej”

Remont i doposażenie świetlicy wiejskiej polegać będzie na wykonaniu następujących zadań:

- wymiana stolarki okiennej i drzwiowej (7 szt. okien, 4 szt. drzwi wewnętrznych);
- montaż nowego elektrycznego podgrzewacza wody (40 l);
- położenie glazury i terakoty w kuchni i toalecie oraz w innych pomieszczeniach;
- remont poddasza (schody na poddasze, wymiana podłogi, położenie regipsów, ocieplenie);
- remont i wyposażenie toalety (zlew, pisuar, sedes, armatura, ścianka działowa);
- wymiana instalacji elektrycznej (oświetlenie, gniazda, wyłączniki);
- malowanie wszystkich pomieszczeń;
- wykonanie zadaszenia nad wejściem (wiatrołap);
- zagospodarowanie terenu wokół świetlicy (urządzenie wielofunkcyjnego boiska sportowego, remont ogrodu);
- zakup wyposażenia świetlicy (stoły, krzesła, regały, meble kuchenne, zestawy komputerowe, sprzęt RTV i AGD).

Świetlica wiejska położona jest na nieruchomości oznaczonej w ewidencji gruntów jako działka nr 140, obręb Stare Worowo, będącej własnością Miasta i Gminy Złocieniec.

Wyremontowana i dobrze wyposażona świetlica wiejska odgrywać będzie dużą rolę dla społeczności lokalnej związanej przede wszystkim ze zwiększeniem możliwości jej integracji, ale również będzie zapewniała warunki dla realizacji przedsięwzięć kulturalnych i edukacyjnych na rzecz aktywizacji społecznej i zawodowej. Świetlica będzie posiadała charakter klubu wiejskiego z zapleczem kuchennym, pokojem internetowym, salą zebrań i imprez masowych wyposażoną w urządzenia audiowizualne. Ponadto obiekt ten będzie

służył organizacji grup wsparcia korzystających z pomieszczeń świetlicy w ramach prowadzonej profilaktyki uzależnień i przeciwdziałania wykluczeniom społecznym. W budynku świetlicy organizowane będą także szkolenia w zakresie przekwalifikacji zawodowej i edukacji dorosłych.

Teren przyległy do świetlicy wiejskiej zagospodarowany zostanie na miejsce wypoczynku i spotkań społeczności lokalnej. Wielofunkcyjne boisko sportowe służyć będzie całej społeczności Starego Worowa jako miejsce rekreacji i organizacji zawodów sportowych.

Łącznie koszt zadania priorytetowego będzie wynosił 172 300,00 zł. Jego realizacja jest planowana na rok 2008. Należy jednak zaznaczyć, że szczegółowe określenie kosztów będzie możliwe dopiero po opracowaniu dokumentacji projektowej oraz kosztorysu dla przedmiotowej inwestycji.

16. ZBIORCZE ZESTAWIENIE KOSZTÓW ZADANIA PRIORYTETOWEGO

1. Wymiana stolarki okiennej i drzwiowej.
8 500,00 PLN

2. Montaż nowego elektrycznego podgrzewacza wody.
900,00 PLN

3. Położenie glazury i terakoty.
8 500,00 PLN

4. Remont poddasza.
48 500,00 PLN

5. Remont i wyposażenie toalety.
25 500,00 PLN

6. Wymiana instalacji elektrycznej.
14 000,00 PLN

7. Malowanie wszystkich pomieszczeń.
9 000,00 PLN

8. Wykonanie zadaszania nad wejściem.
1 400,00 PLN

9. Zagospodarowanie terenu wokół świetlicy.
14 000,00 PLN

10. Zakup wyposażenia świetlicy.
42 000,00 PLN

Łączne nakłady:

172 300 PLN

17. HARMONOGRAM RZECZOWO-FINANSOWY ZADANIA PRIORYTETOWEGO

Tabela 18 Harmonogram rzeczowo – finansowy zadania priorytetowego

Zakres rzeczowy	2008 rok											
	I	II	III	IV	V	VI	VII	VIII	IX	X	XI	XII
Wymiana stolarki okiennej i drzwiowej			8 500									
Montaż nowego elektrycznego podgrzewacza wody				900								
Położenie glazury i terakoty				8 500								
Remont poddasza			48 500									
Remont i wyposażenie toalety						25 500						
Wymiana instalacji elektrycznej							14 000					
Malowanie wszystkich pomieszczeń							1 000					
Wykonanie zadaszenia nad wejściem							1 400					
Zagospodarowanie terenu wokół świetlicy					14 500							
Zakup wyposażenia świetlicy									42 000			

18. WDRAŻANIE PLANU ODNOWY MIEJSCOWOŚCI STARE WOROWO

Tabela 19 Harmonogram wdrażania Planu Odnowy Miejscowości Stare Worowo

ZADANIE	ODPOWIEDZIALNI	TERMIN REALIZACJI
1. Przedłożenie Raportu z Planu Odnowy Miejscowości Stare Worowo przedstawicielom Zebrania Wiejskiego	Burmistrz	Wrzesień 2007
2. Uchwalenie Planu Odnowy Miejscowości Stare Worowo przez Zebranie Wiejskie	Zebranie Wiejskie	Październik 2007
3. Zatwierdzenie Planu Odnowy Miejscowości Stare Worowo na Sesji Rady Miasta i Gminy	Rada Miasta i Gminy	Październik /listopad 2007
4. Opracowanie strony www sołectwa Stare Worowo w Internecie z zamieszczeniem Planu Odnowy Miejscowości Stare Worowo	Burmistrz	Listopad 2007
5. Opracowanie dokumentacji technicznych ze szczególnym uwzględnieniem projektów i zadań mogących uzyskać wsparcie z funduszy strukturalnych	Burmistrz	Grudzień 2007
6. Realizacja zadań określonych poszczególnymi projektami zgodnie z harmonogramem przyjętym w WPI	Burmistrz, Rada Sołecka	Do roku 2013

19. MONITOROWANIE PLANU ODNOWY MIEJSCOWOŚCI STARE WOROWO

Tabela 20 Harmonogram monitorowania Planu Odnowy Miejscowości Stare Worowo

ZADANIE	ODPOWIEDZIALNI	TERMIN REALIZACJI
1. Przedkładanie raportów z przebiegu realizacji projektów i zadań zamieszczonych w Wieloletnim Planie Inwestycyjnym	Rada Sołecka	Co sześć miesięcy począwszy od miesiąca marca 2008 roku na ręce przedstawicieli Zebrania Wiejskiego
2. Ocena realizacji WPI	Rada Sołecka	Przed sesją absolutoryjną każdego roku
3. Organizacja debat strategicznych z udziałem osób tworzących wcześniej program dla oceny jego aktualności	Rada Sołecka	Raz na dwa lata

* - Ze względu na zmieniającą się sytuację społeczno – gospodarczą na skutek zdarzeń wcześniej nieprzewidywalnych lub z innych ważnych powodów Plan Odnowy Miejscowości Stare Worowo może zostać skorygowany w każdym z jego rozdziałów, o ile wniosek z uzasadnieniem złoży jeden z członków Rady Sołeckiej na ręce Przewodniczącego Rady Sołeckiej. Wniosek taki Przewodniczący Rady Sołeckiej poddaje procedurze uchwalania dokonywanego przez Zebranie Wiejskie i zatwierdzania przez Radę Miasta i Gminy.

20. PUBLIC RELATIONS PLANU ODNOWY MIEJSCOWOŚCI STARE WOROWO

Public Relations, którego zadaniem jest upowszechnianie zamierzeń Planu Odnowy Miejscowości Stare Worowo pośród przyszłych beneficjentów, wykonawców i decydentów, opierać się będzie o trzy formy komunikacji:

- Internet
- Prasa lokalna i centralna
- Promocja i reklama bezpośrednia

Internet będzie głównym dostawcą informacji o Planie Odnowy Miejscowości Stare Worowo. W witrynie internetowej Miasta i Gminy Złocieniec zostanie utworzona podstrona poświęcona Planowi Odnowy Miejscowości Stare Worowo z zamieszczonym dokumentem w plikach pdf.

Internet służyć będzie również komunikacji pomiędzy bezpośrednio odpowiedzialnym za wdrażanie Planu Odnowy Miejscowości Stare Worowo (Urzędem Miasta i Gminy Złocieniec), a zainteresowanymi podmiotami samorządowymi, biznesowymi i organizacjami pozarządowymi.

Prasa lokalna i centralna służyć będzie jedynie upowszechnianiu informacji w różnych kręgach potencjalnych beneficjentów i wykonawców Planu Odnowy Miejscowości Stare Worowo o istnieniu takiego dokumentu i sposobie jego monitorowania i wdrażania, kierując do źródła informacji, jakim będzie Internet.

Promocja i reklama bezpośrednia będzie skierowana do wybranych, potencjalnych wykonawców, inwestorów zidentyfikowanych na podstawie analizy przedsięwzięć inwestycyjnych zawartych w Planie Odnowy Miejscowości Stare Worowo.

Powyższa promocja i reklama polegać będzie na bezpośrednim zapraszaniu do negocjacji wybranych podmiotów, mogących być partnerami w realizacji poszczególnych zamierzeń Planu Odnowy Miejscowości.

21. WYKAZ TABEL, RYSUNKÓW I WYKRSÓW

Tabela 1 Miejscowość w statystyce	10
Tabela 2 Struktura gruntów według klas bonitacyjnych w m. Stare Worowo	10
Tabela 3 Struktura ludności gminy Złocieniec i miejscowości Stare Worowo wg wieku - stan na koniec 2006 r.....	12
Tabela 4 Struktura ekonomiczna ludności w gminie Złocieniec i w miejscowości Stare Worowo - stan na koniec 2006 r.....	12
Tabela 5 Struktura prowadzonej działalności gospodarczej	13
Tabela 6 Struktura gospodarstw rolnych.....	14
Tabela 7 Bezrobotni w gminie Złocieniec i miejscowości Stare Worowo wg stanu na 31.12.2005 r. i 31.12.2006 r.	15
Tabela 8 Bezrobotni w gminie Złocieniec i miejscowości Stare Worowo według wykształcenia wg stanu na 31.12.2005 r.....	15
Tabela 9 Bezrobotni w gminie Złocieniec i miejscowości Stare Worowo według wykształcenia wg stanu na 31.12.2006 r.....	15
Tabela 10 Stopa bezrobocia w %	15
Tabela 11 Planowane przedsięwzięcia inwestycyjne miejscowości Stare Worowo	33
Tabela 12 Planowane przedsięwzięcia inwestycyjne miejscowości Stare Worowo w kategorii oceny „Bardzo ważne”	34
Tabela 13 Obszar strategiczny pn. „Gospodarka”	39
Tabela 14 Obszar strategiczny „Infrastruktura”	40
Tabela 15 Obszar strategiczny „Społeczność”	41
Tabela 16 Wybrany Wariant Rozwoju.....	43
Tabela 17 Wieloletni Plan Inwestycyjny - (wartość inwestycji w PLN).....	46
Tabela 18 Harmonogram rzeczowo – finansowy zadania priorytetowego	50
Tabela 19 Harmonogram wdrażania Planu Odnowy Miejscowości Stare Worowo	51
Tabela 20 Harmonogram monitorowania Planu Odnowy Miejscowości Stare Worowo	52
Rysunek 1 Położenie Starego Worowa	9
Wykres 1 Liczebność ludności miejscowości Stare Worowo w latach 2000 – 2006	12
Wykres 2 Hierarchizacja planowanych przedsięwzięć inwestycyjnych wg skali ważności.....	33
Wykres 3 Hierarchizacja planowanych przedsięwzięć inwestycyjnych w kategorii oceny „Bardzo ważne”	34