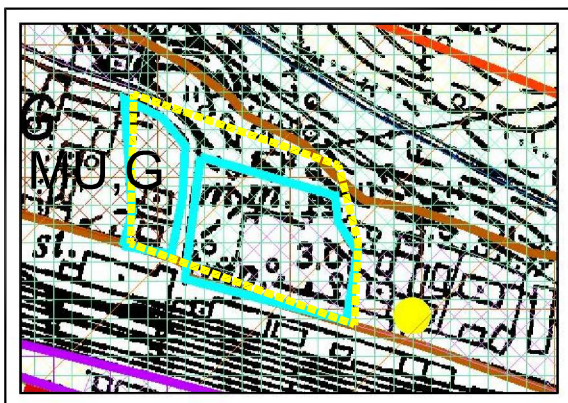
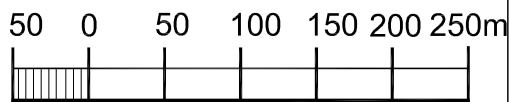


# WYRYS ZE STUDIUM UWARUNKOWAŃ I KIERUNKÓW ZAGOSPODAROWANIA PRZESTRZENNEGO GMINY ZŁOCIENIEC

Załącznik Nr 2  
do Uchwały Nr XVIII/119/2007  
Rady Miejskiej w Złocięncu  
z dnia 28 grudnia 2007r.



SKALA 1: 5000



## LEGENDA:

 GRANICA OBSZARU OBJĘTEGO PLANEM


## UŻYTKOWANIE TERENU:

 TERENY ZABUDOWY MIESZKANIOWEJ

**M** - TERENY INTENSYWNEJ ZABUDOWY MIESZKANIOWO - USŁUGOWEJ

 TERENY USŁUG

 TERENY ZABUDOWY GOSPODARCZEJ

 ŁĄKI

 MIEJSCOWE PLANY ZAGOSPODAROWANIA PRZESTRZENNEGO  
UCHWALONE PO 1995 ROKU