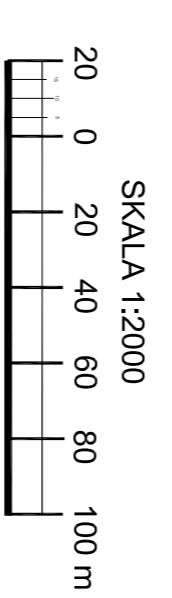
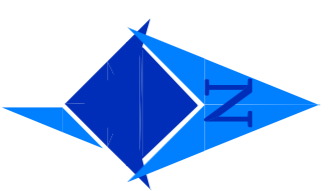


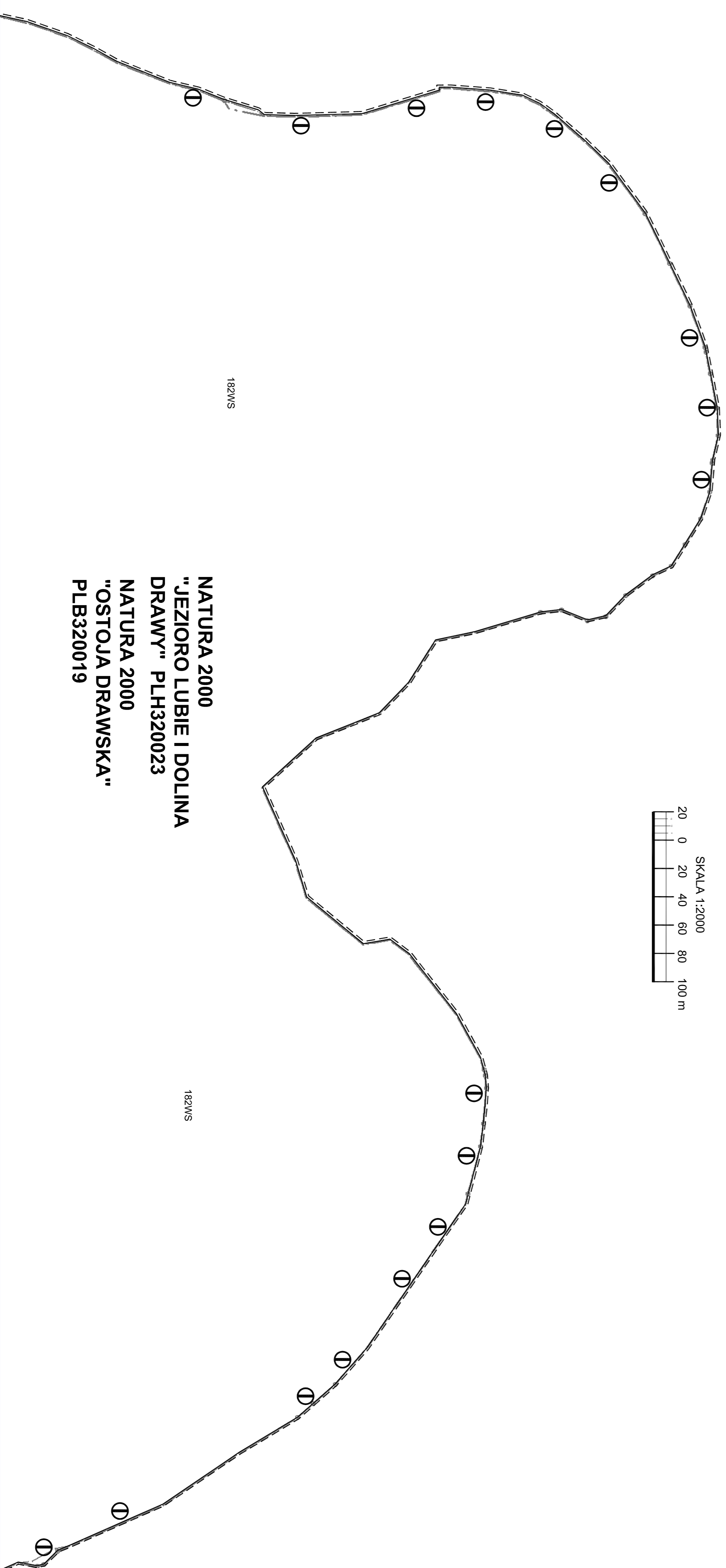
A1



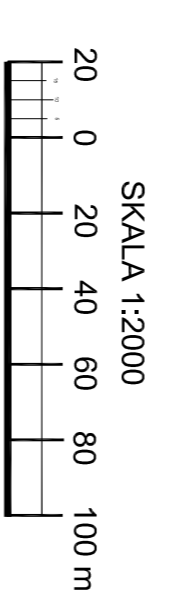
182WS

182WS

NATURA 2000
"JEZIORO LUBIE I DOLINA
DRAWY" PLH320023
NATURA 2000
"OSTOJA DRAWSKA"
PLB320019




A2


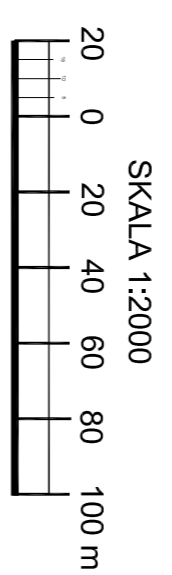


NATURA 2000
"JEZIORO LUBIE I DOLINA
DRAWY" PLH320023
NATURA 2000
"OSTOJA DRAWSKA"
PLB320019

182WS



182WS



A3

NATURA 2000
"JEZIORO LUBIE I DOLINA
DRAWY" PLH320023
NATURA 2000
"OSTOJA DRAWSKA"
PLB320019

182WS

182WS

182WS

182WS

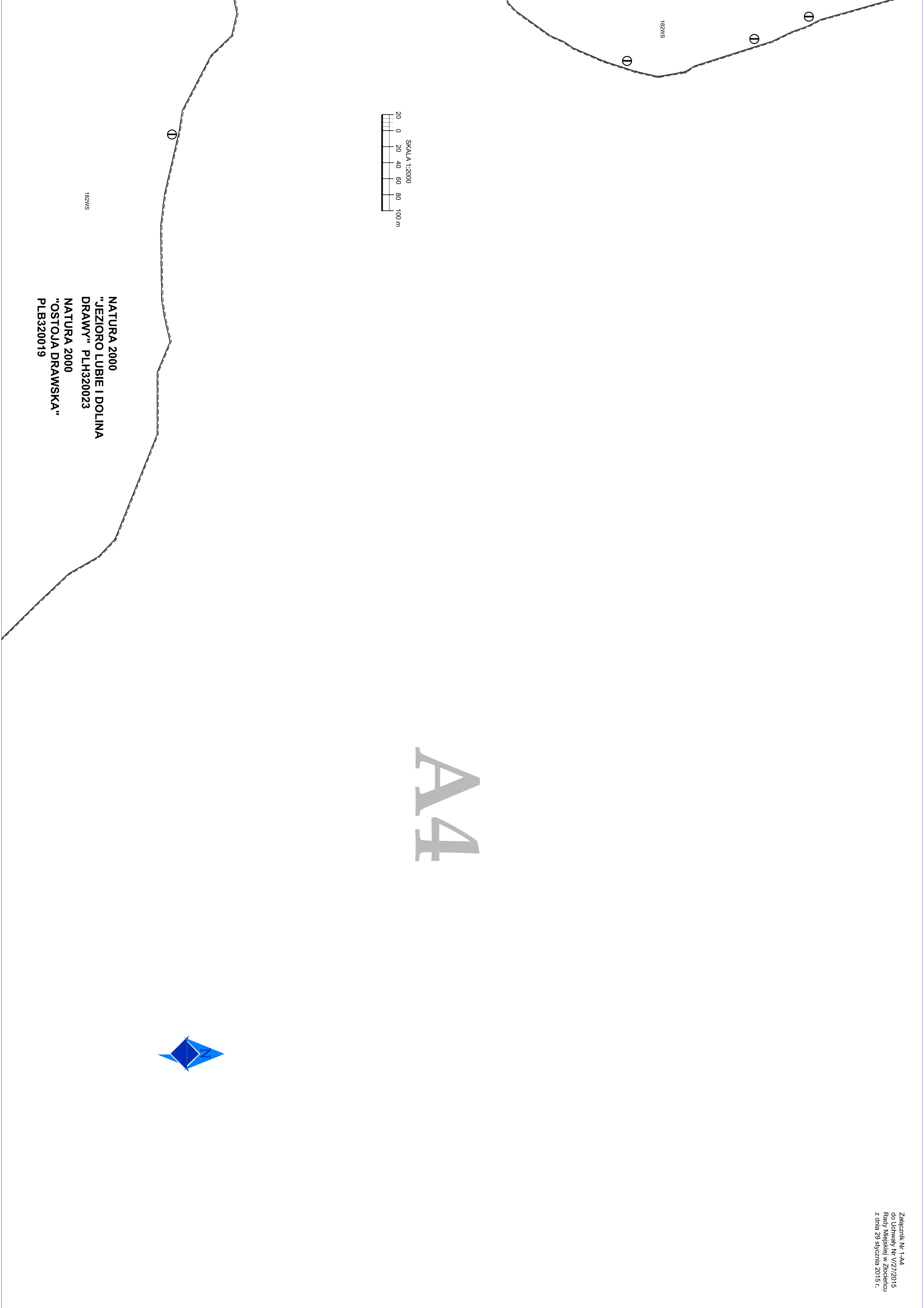
182WS

182WS

①

①

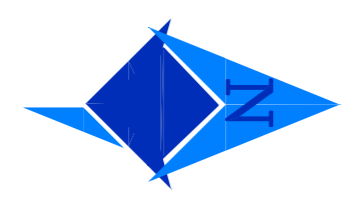
①



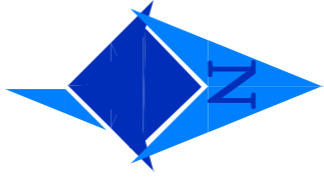
SKALA 1:2000
20 0 20 40 60 80 100 m

NATURA 2000
"JEZIORO LUBIE I DOLINA
DRAWY" PLH320023
NATURA 2000
"OSTOJA DRAWSKA"
PLB320019

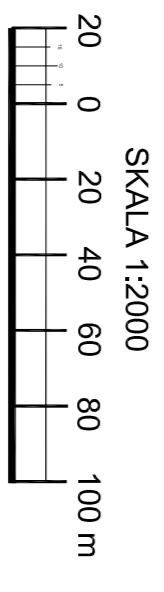
A4



182WS



A5



182WS

182WS

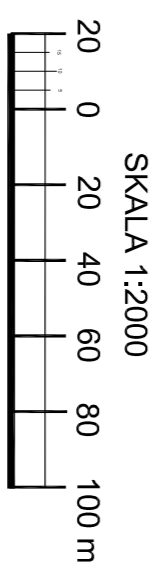
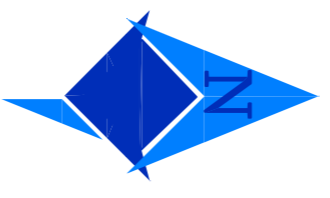
508s
180ZL

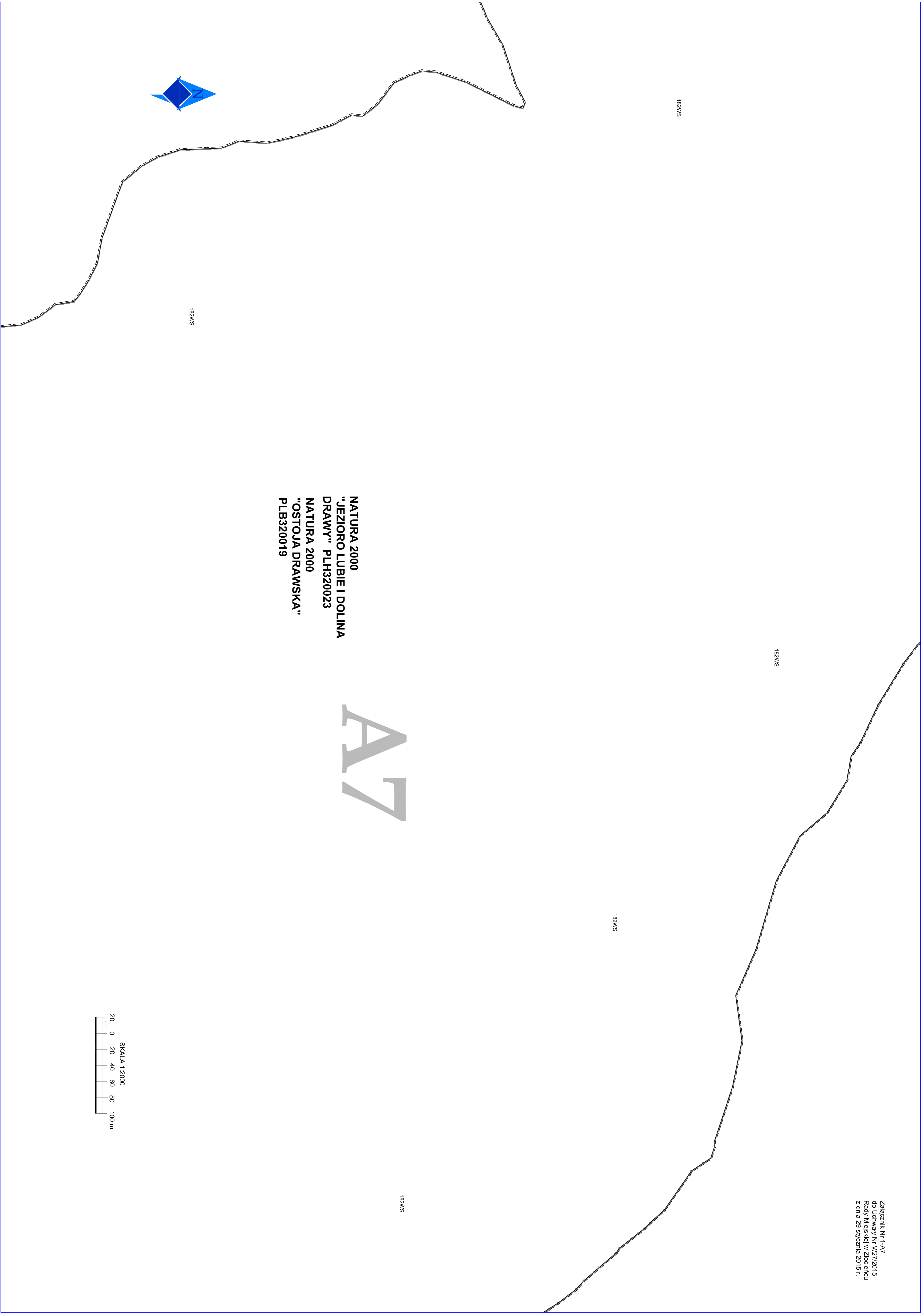
182WS

NATURA 2000
"JEZIORO LUBIE I DOLINA
DRAWY" PLH320023
NATURA 2000
"OSTOJA DRAWSKA"
PLB320019

182WS

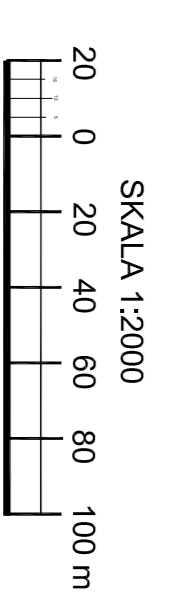
A6






NATURA 2000
"JEZIORO LUBIE I DOLINA
DRAWY" PLH320023
NATURA 2000
"OSTOJA DRAWSKA"
PLB320019

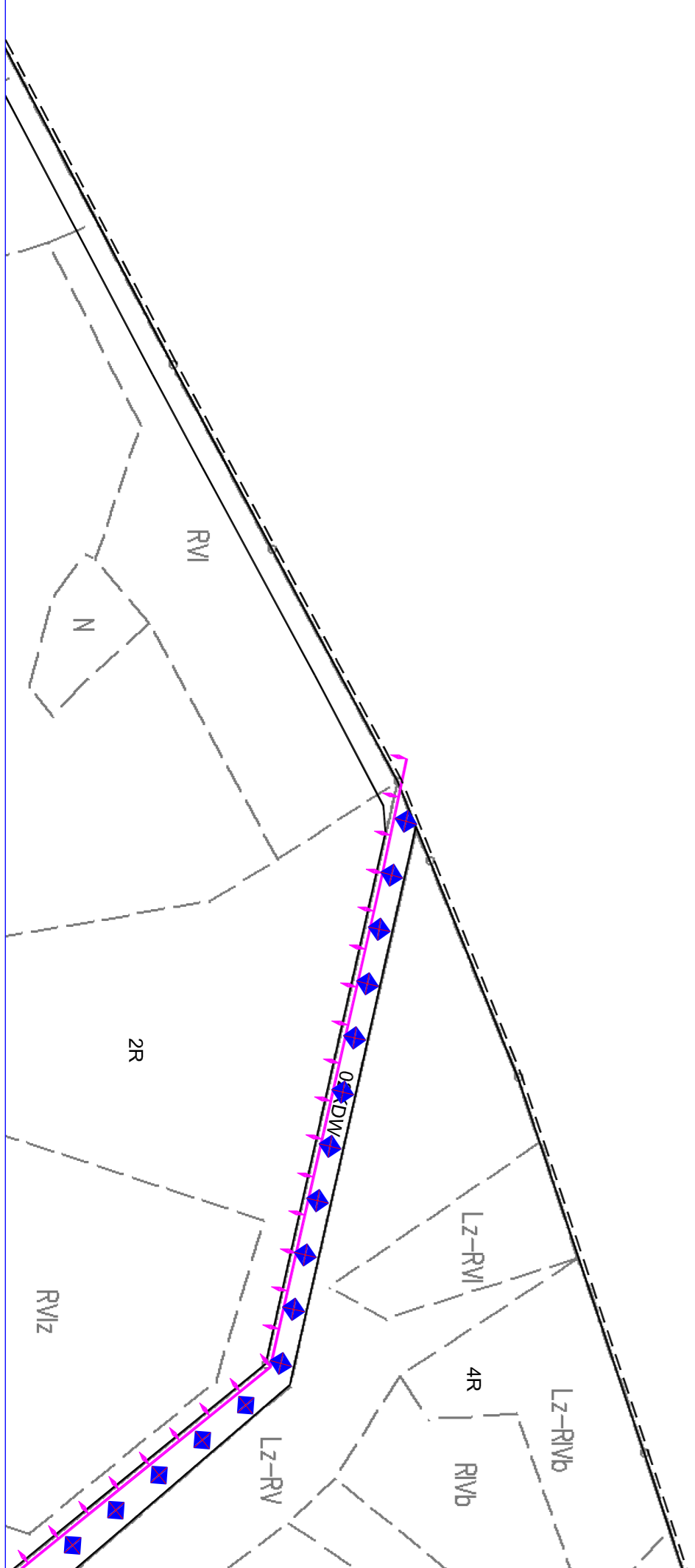
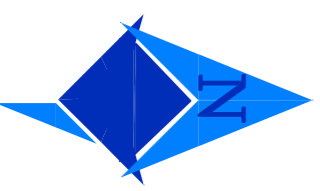
A7



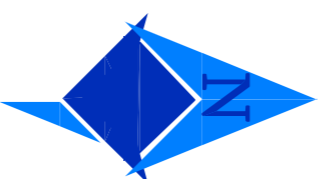
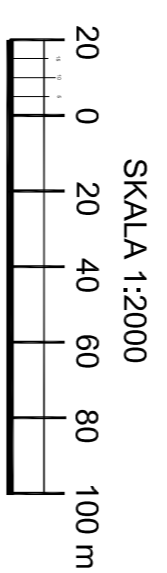
A8

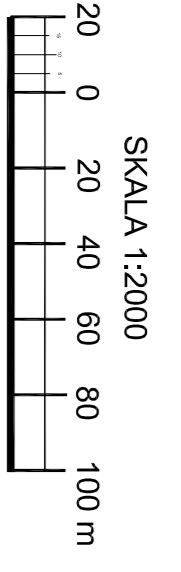
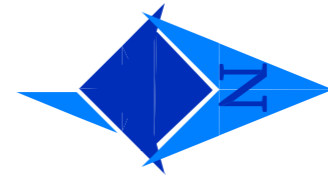


182WS

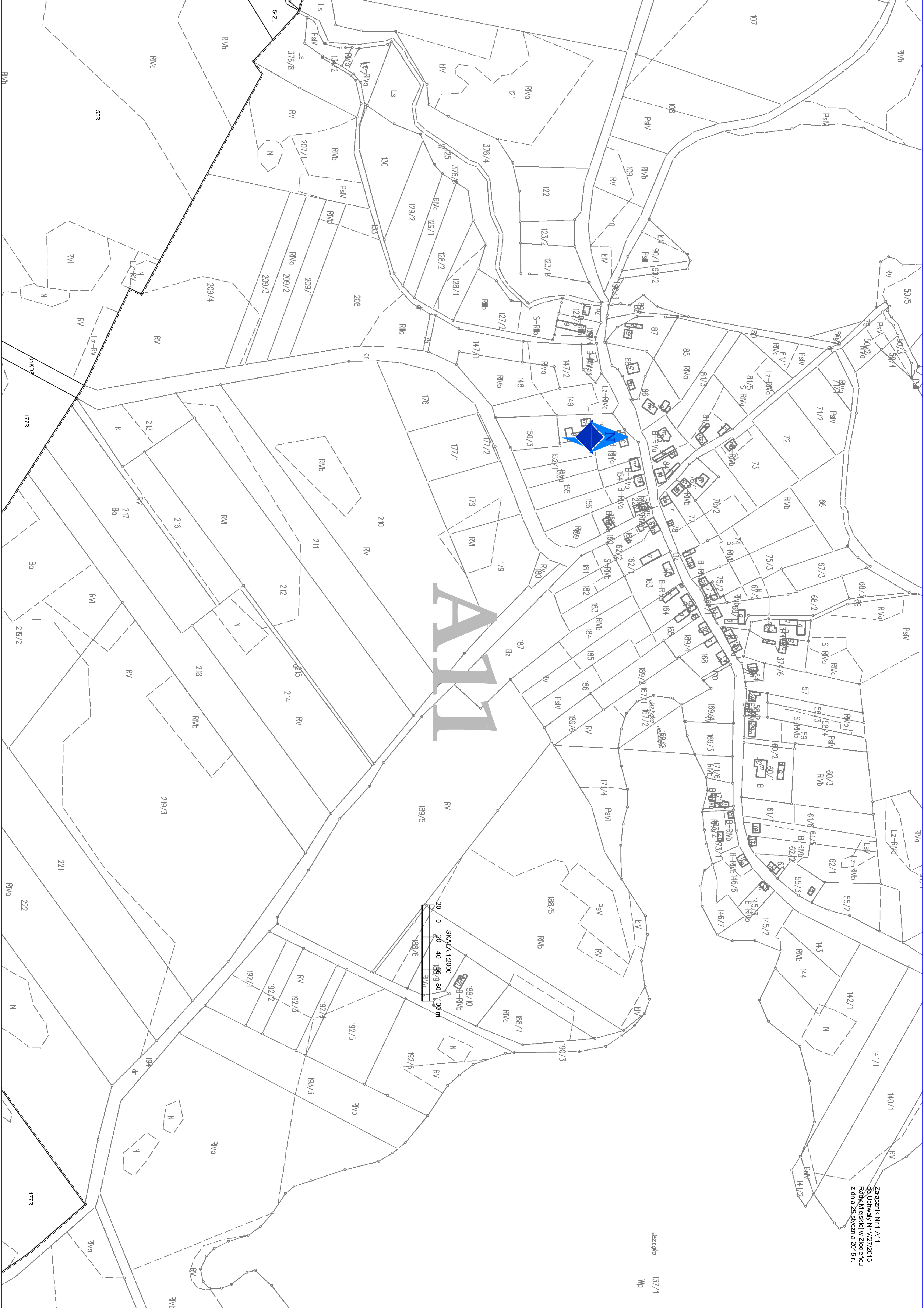


A9

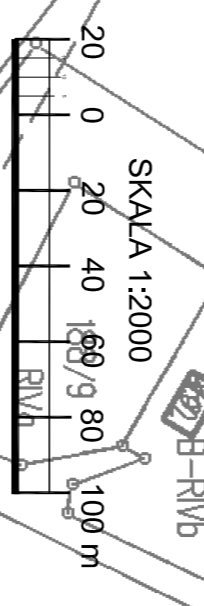




Załącznik Nr 1-A10
do Uchwały Nr VI/27/2015
Rady Miejskiej w Ziębicach
z dnia 29 stycznia 2015 r.



AM

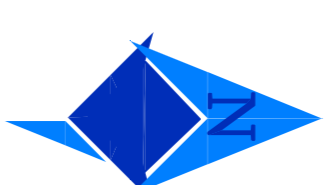


Załącznik Nr 1-A11
do Uchwały Nr VI/27/2015
Rady Miejskiej w Złoczewie
z dnia 28 stycznia 2015 r.

Jezłowo 137/1
WP

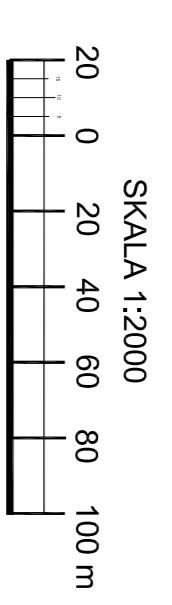
182WS

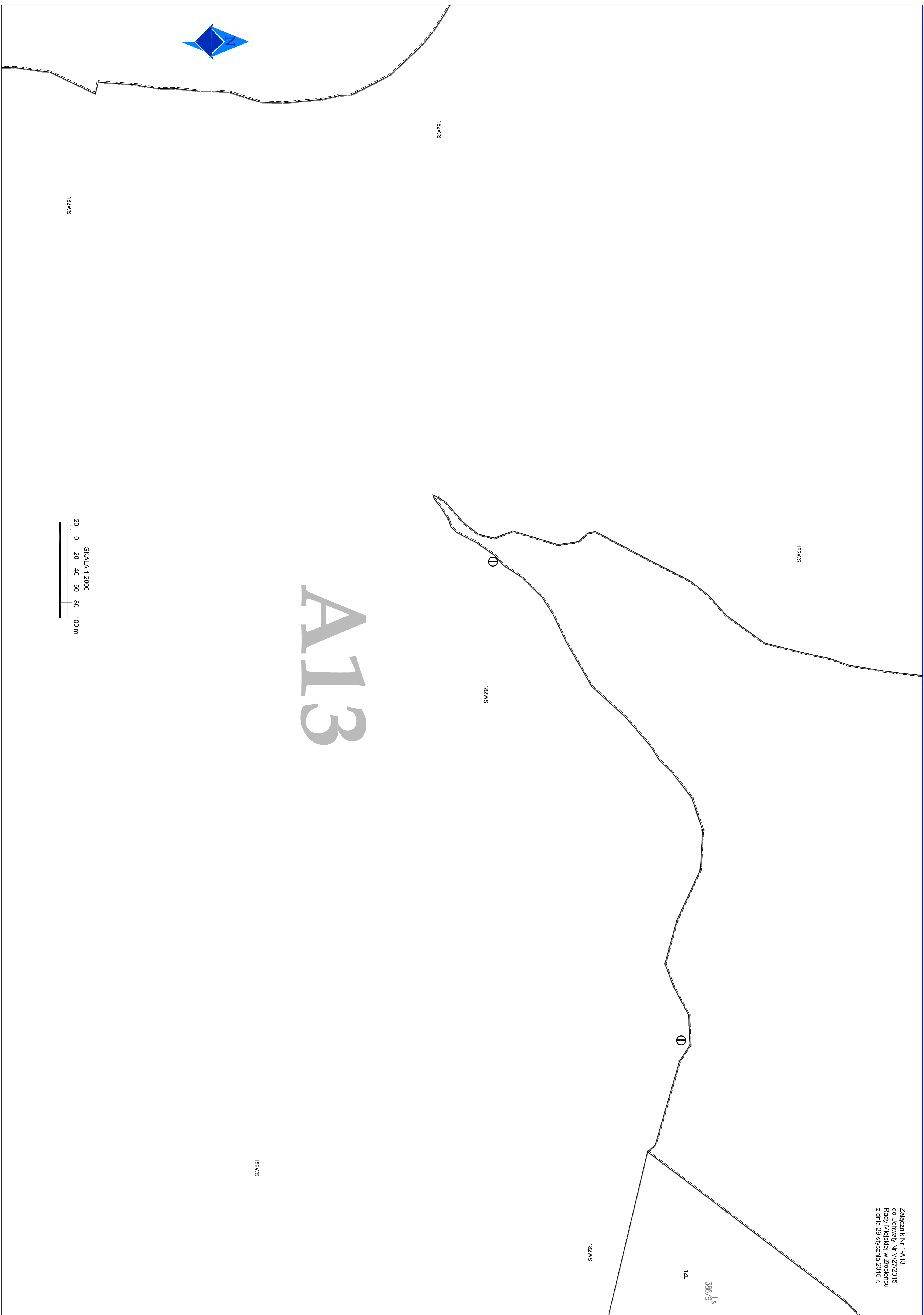
Załącznik Nr 1-A12
do Uchwały Nr VI/27/2015
Rady Miejskiej w Złoczencu
z dnia 29 stycznia 2015 r.



182WS

A12





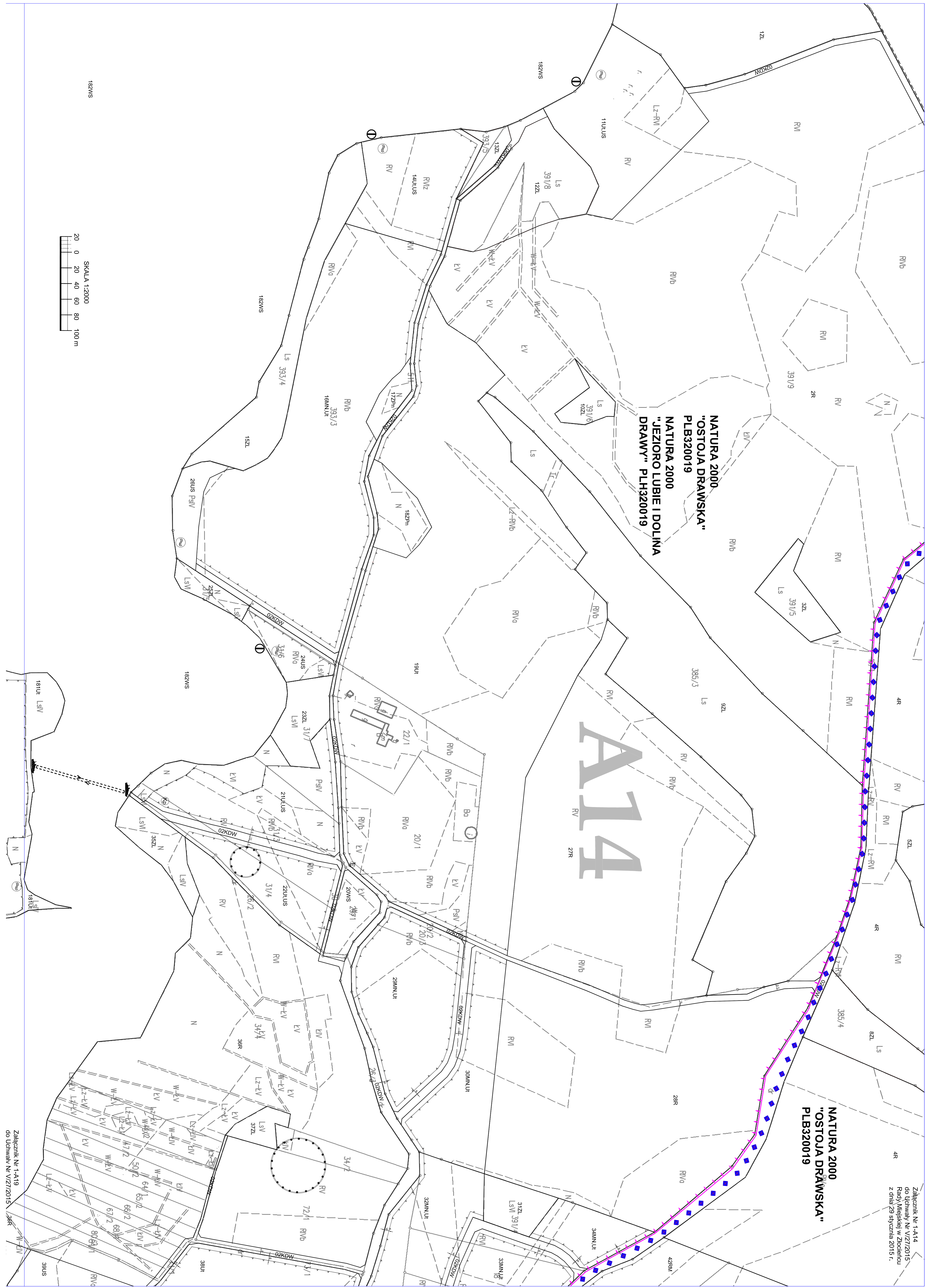
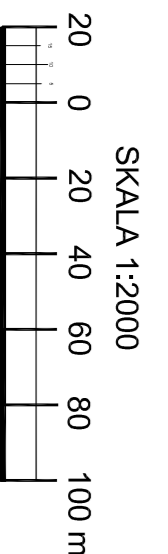
A13

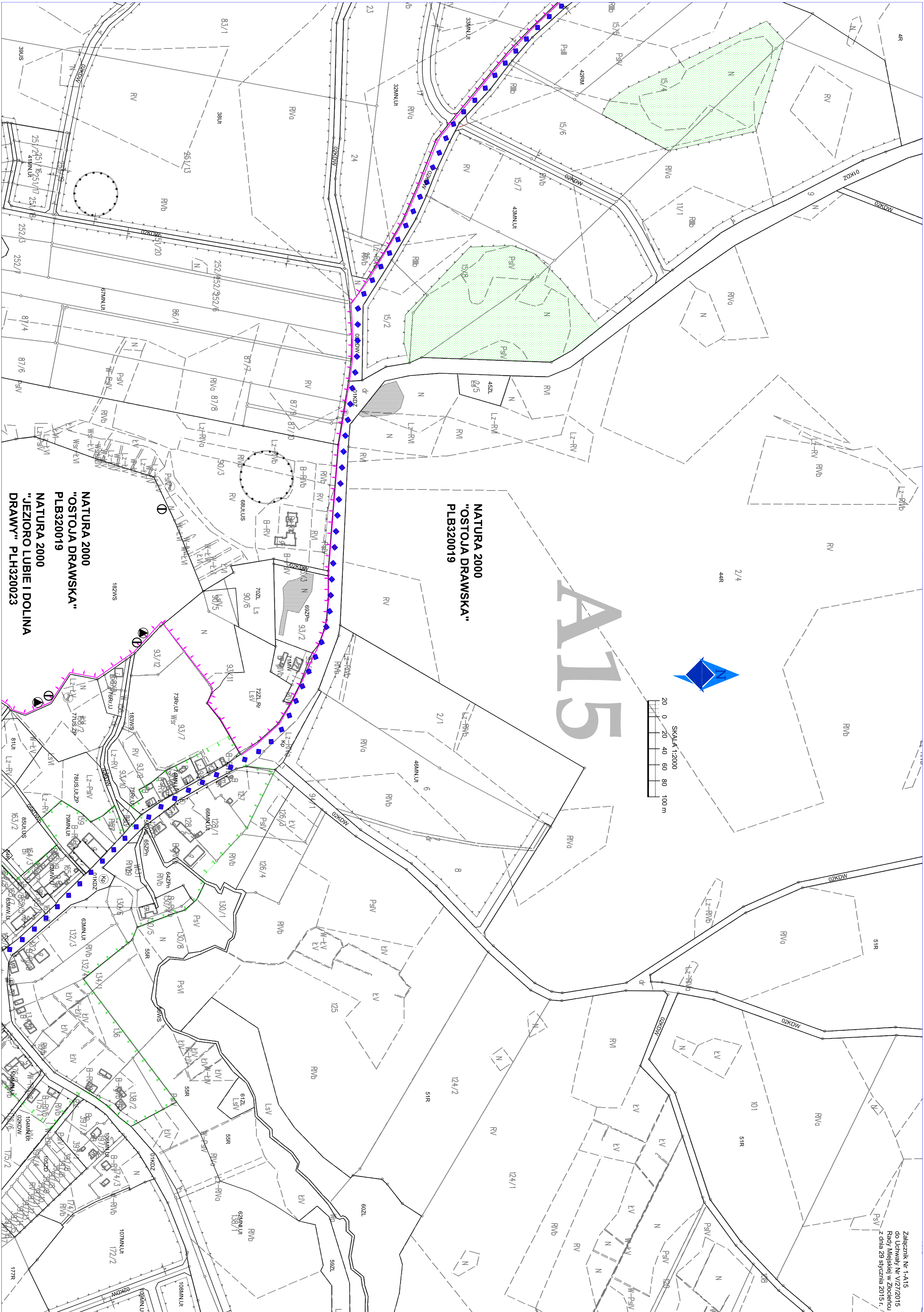
SKALA 1:2000
20 0 20 40 60 80 100 m

NATURA 2000
"OSTOJA DRAWSKA"
PLB320019

NATURA 2000
"OSTOJA DRAWSKA"
PLB320019
NATURA 2000
"JEZIORO LUBIE I DOLINA
DRAWY" PLH320019

A14

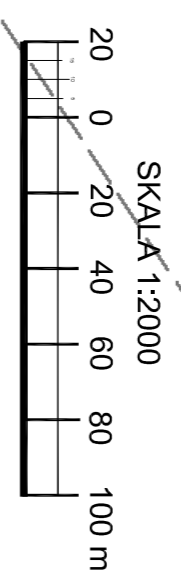
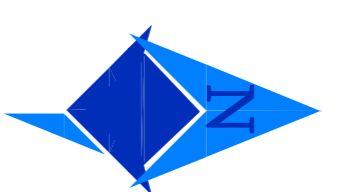




A15

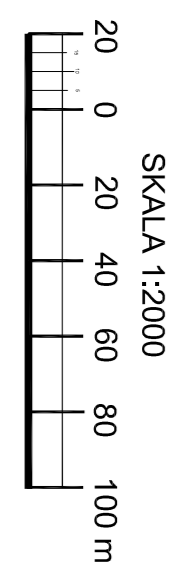
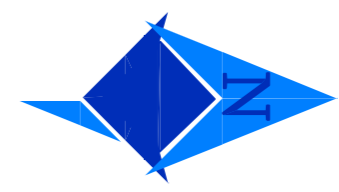
NATURA 2000
"OSTOJA DRAWSKA"
PLB320019

NATURA 2000
"OSTOJA DRAWSKA"
PLB320019
NATURA 2000
"JEZIORO LUBIE I DOLINA
DRAWY" PLH320023



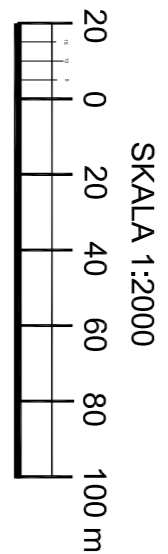
NATURA 2000
"OSTOJA DRAWSKA"
PLB320019

A16





A17



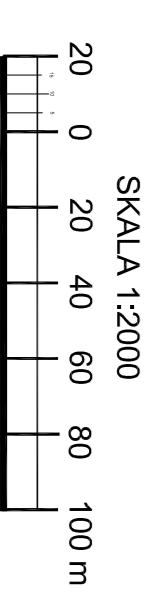
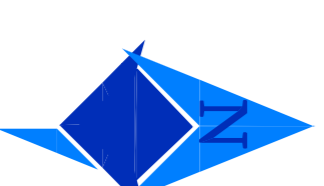
Załącznik Nr 1-A17
do Uchwały Nr V/27/2015
Rady Miejskiej w Złoczynie
z dnia 29 stycznia 2015 r.

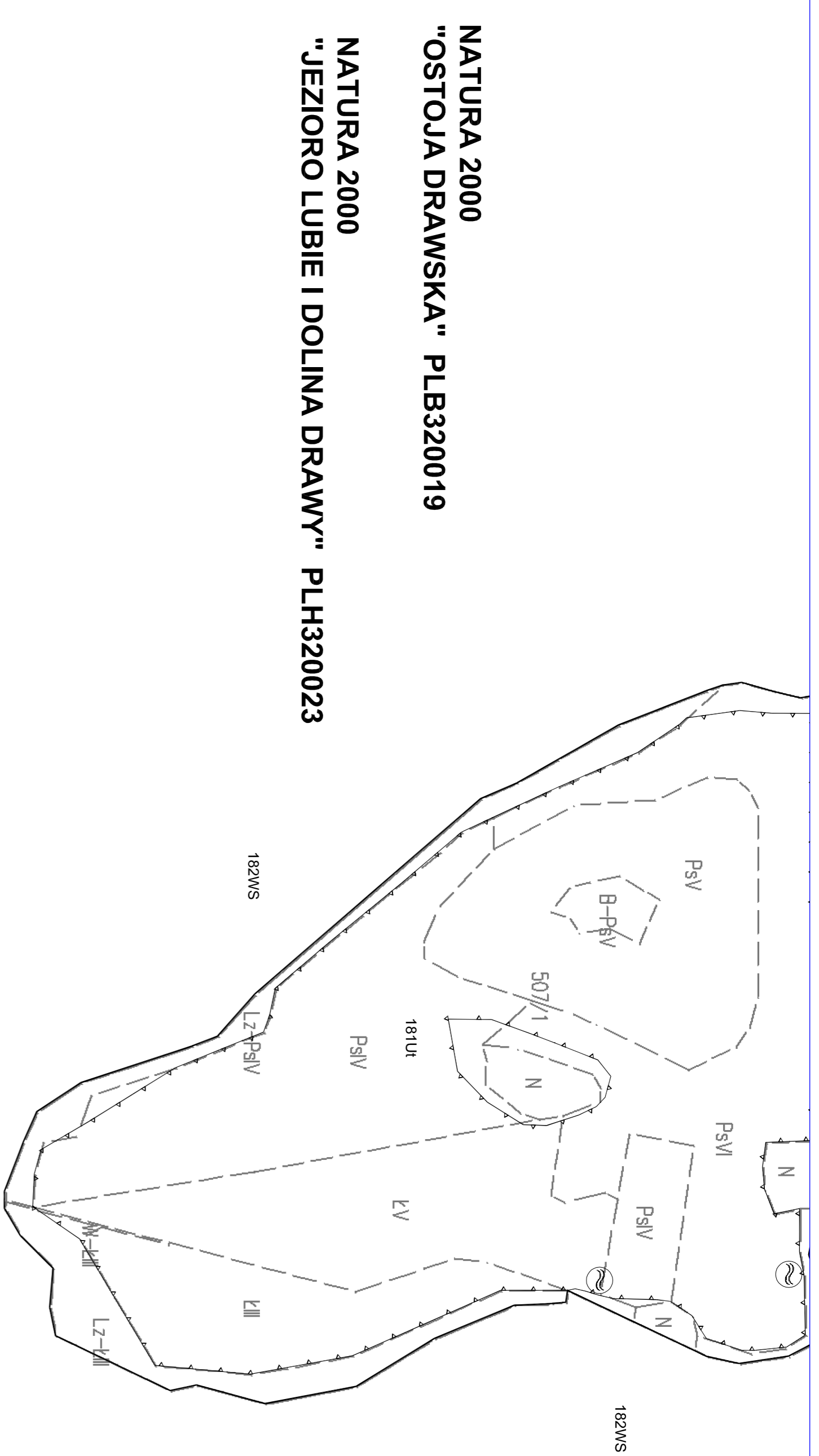
182WS

182WS

**NATURA 2000
"JEZIORO LUBIE I DOLINA
DRAWY" PLH320023
NATURA 2000
"OSTOJA DRAWSKA"
PLB320019**

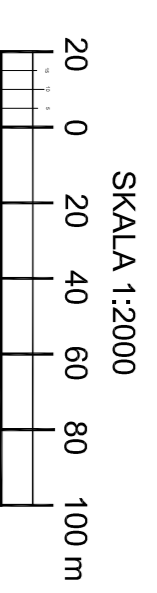
A18





A19

Wp



182WS

506

182WS

182WS

182WS

EV
40zpn.US 60/2

Załącznik Nr 1-A20
do Uchwały Nr V/27/2015
Rady Miejskiej w Zloczowie
z dnia 29 stycznia 2015 r.

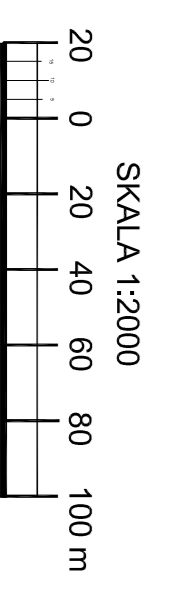
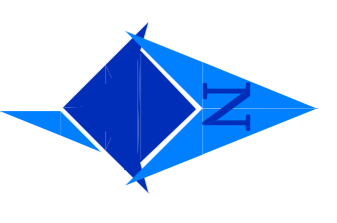
402Pr.US
N
67MN.U
ZSIV
ZSIV
ZSIV
1882L.LSV
1882L.LSV
67MN.U
L.SIV
LZ-PSV
68AU.US
LZ-PSV
182WS

NATURA 2000
"OSTOJA DRAWSKA"
PLB320019
NATURA 2000
"JEZIORO LUBIE I DOLINA
DRAWY" PLH320023

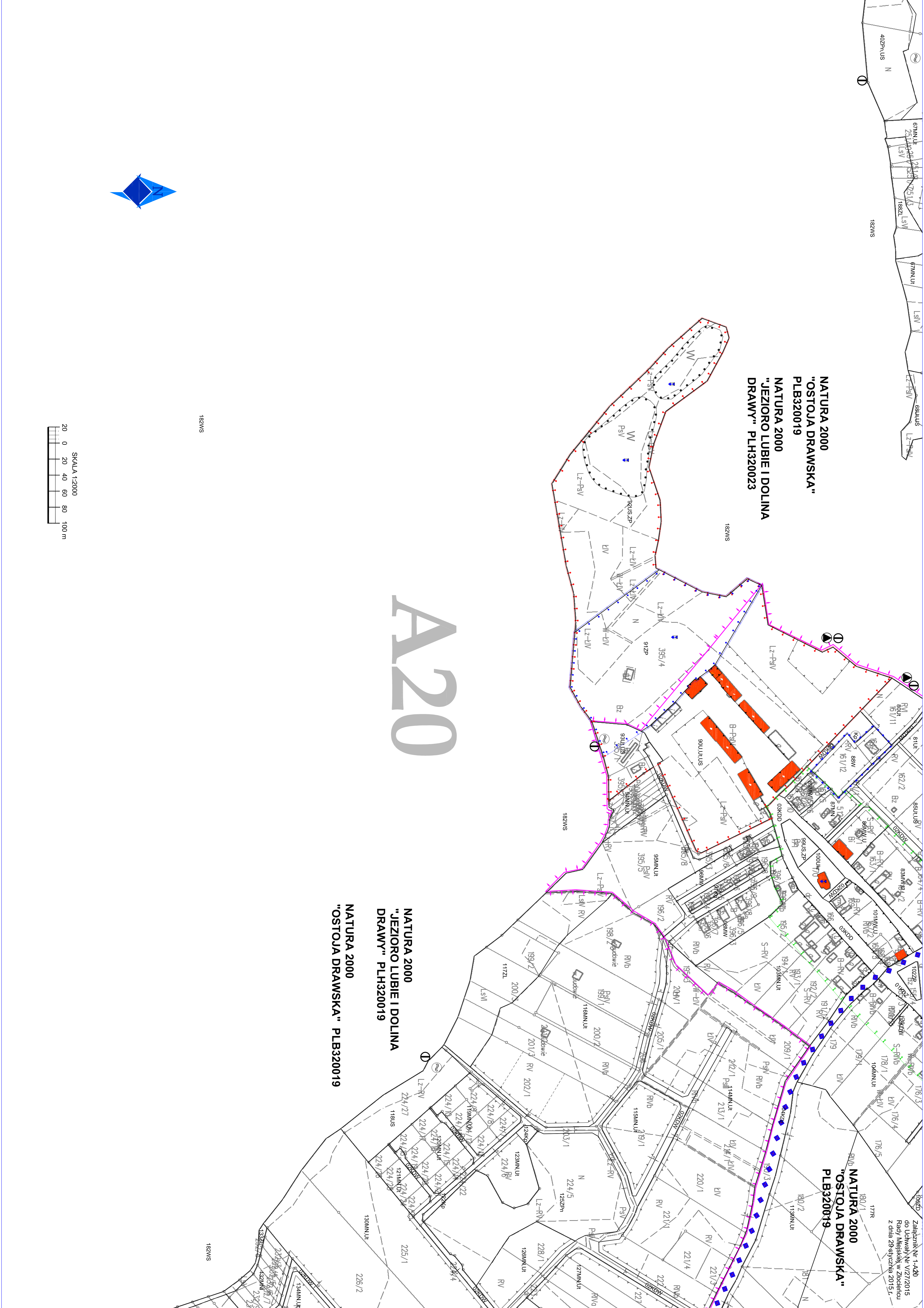
NATURA 2000
"OSTOJA DRAWSKA"
PLB320019

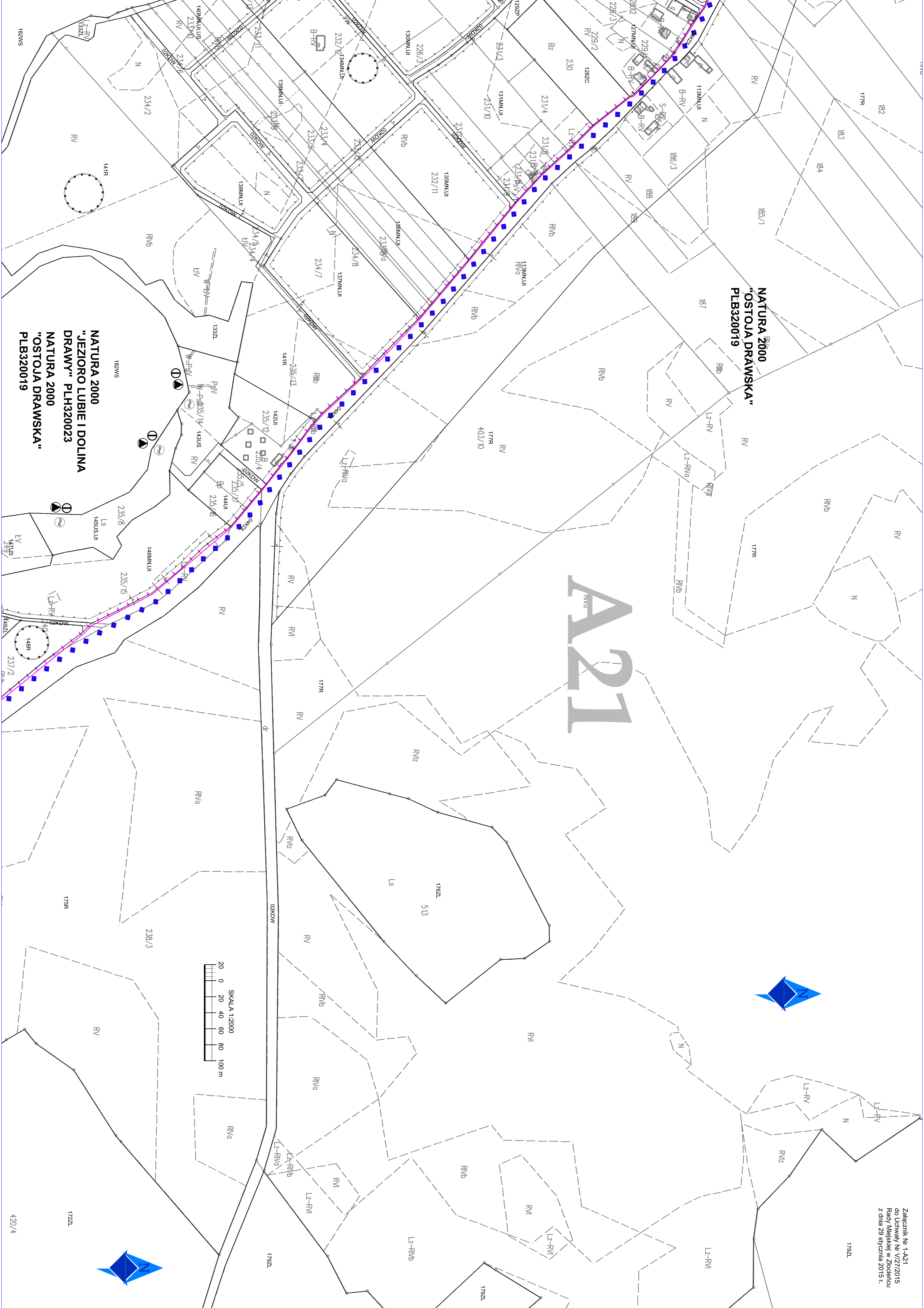
A20

NATURA 2000
"JEZIORO LUBIE I DOLINA
DRAWY" PLH320019
NATURA 2000
"OSTOJA DRAWSKA" PLB320019



SKALA 1:2000

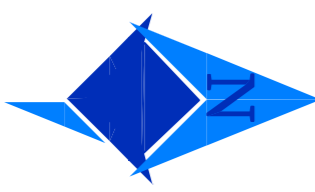
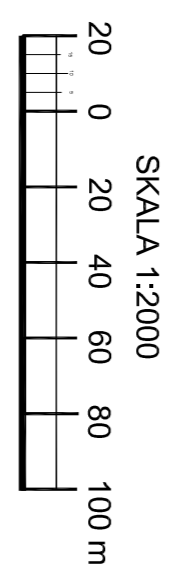
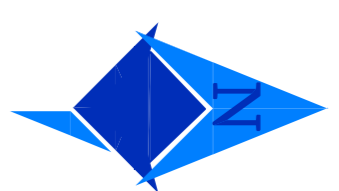




**NATURA 2000
"OSTOJA DRAWSKA"
PLB320019**

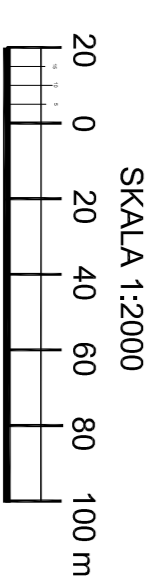
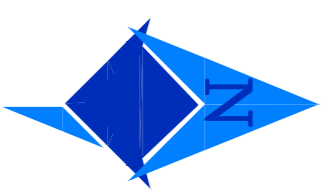
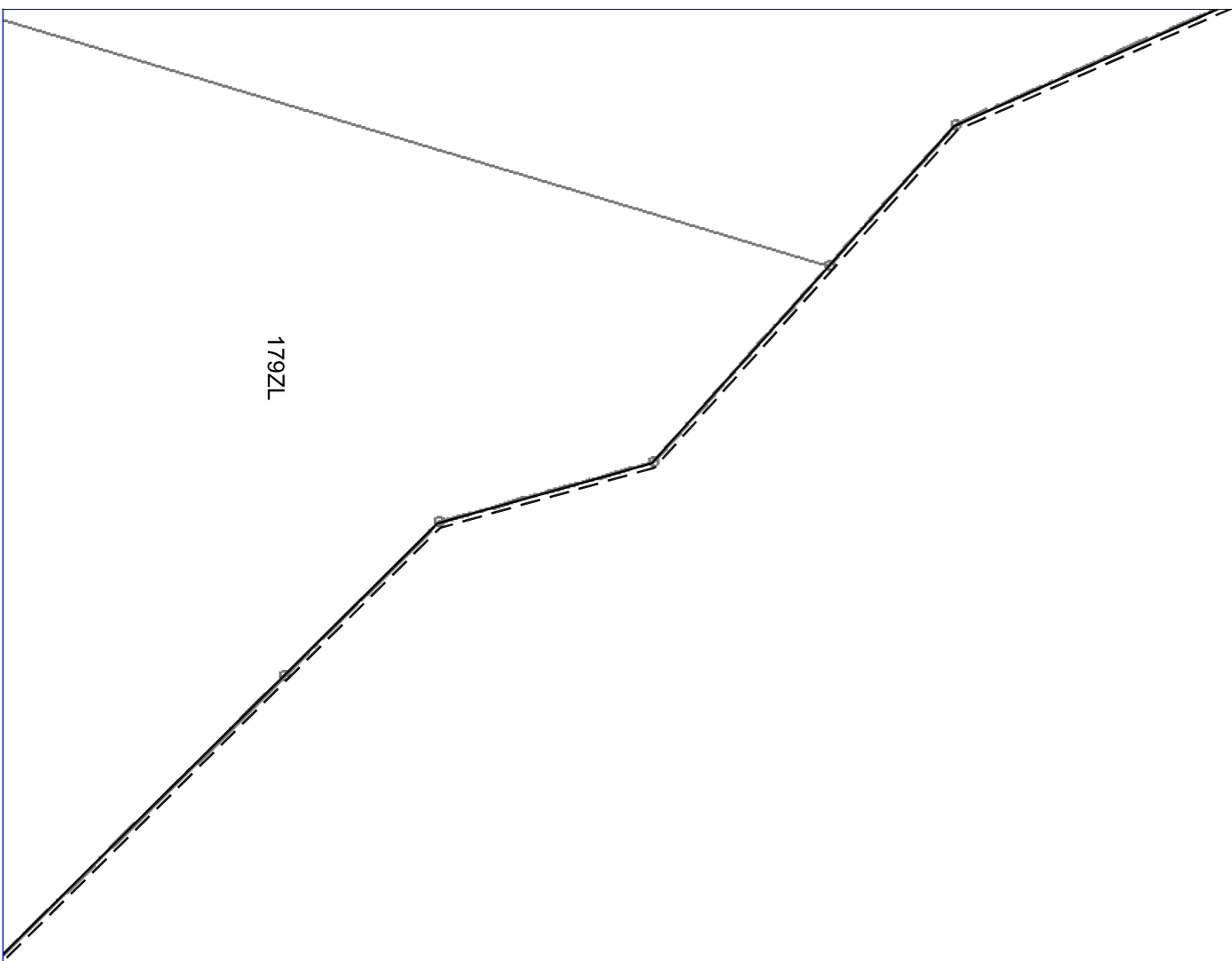
**NATURA 2000
"JEZIORO LUBIE I DOLINA
DRAWY" PLH320023
NATURA 2000
"OSTOJA DRAWSKA"
PLB320019**

A21



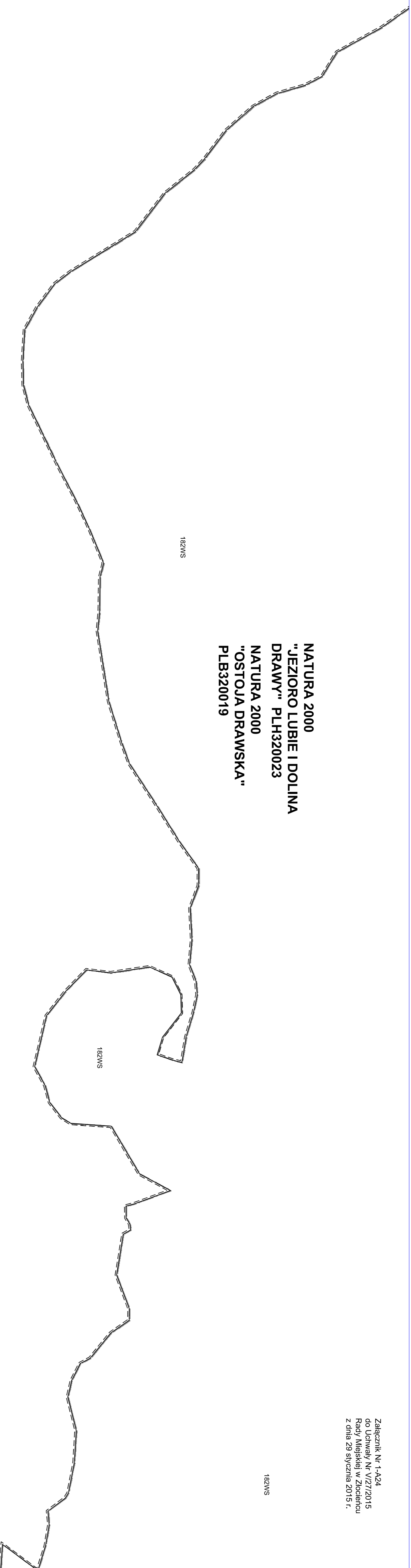


A22



A23

NATURA 2000
"JEZIORO LUBIE I DOLINA
DRAWY" PLH320023
NATURA 2000
"OSTOJA DRAWSKA"
PLB320019

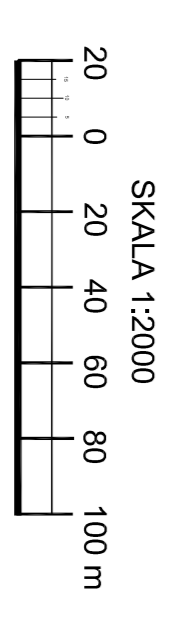



182WS

182WS

182WS

A24



SKALA 1:2000

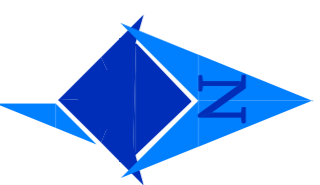
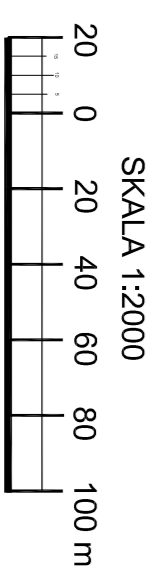
NATURA 2000
"JEZIORO LUBIE I DOLINA
DRAWY" PLH320023
NATURA 2000
"OSTOJA DRAWSKA"
PLB320019

182WS

182WS

182WS

A25

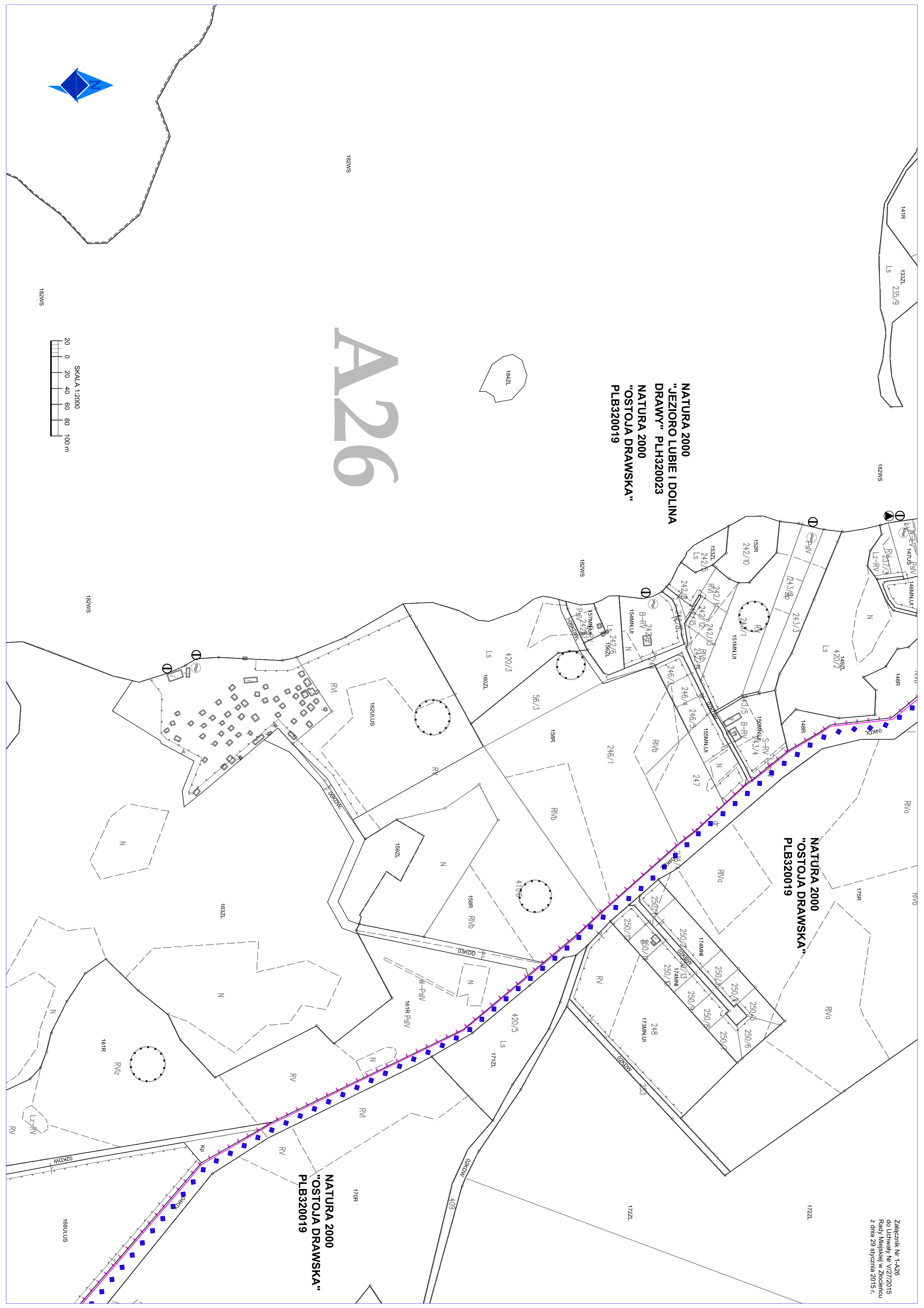
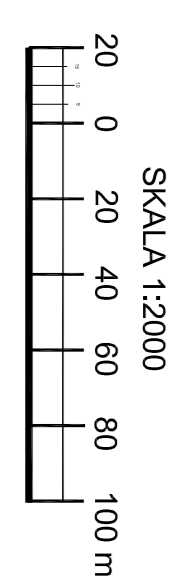


**NATURA 2000
"JEZIORO LUBIE I DOLINA
DRAWY" PLH320023
NATURA 2000
"OSTOJA DRAWSKA"
PLB320019**

**NATURA 2000
"OSTOJA DRAWSKA"
PLB320019**

**NATURA 2000
"OSTOJA DRAWSKA"
PLB320019**

A26

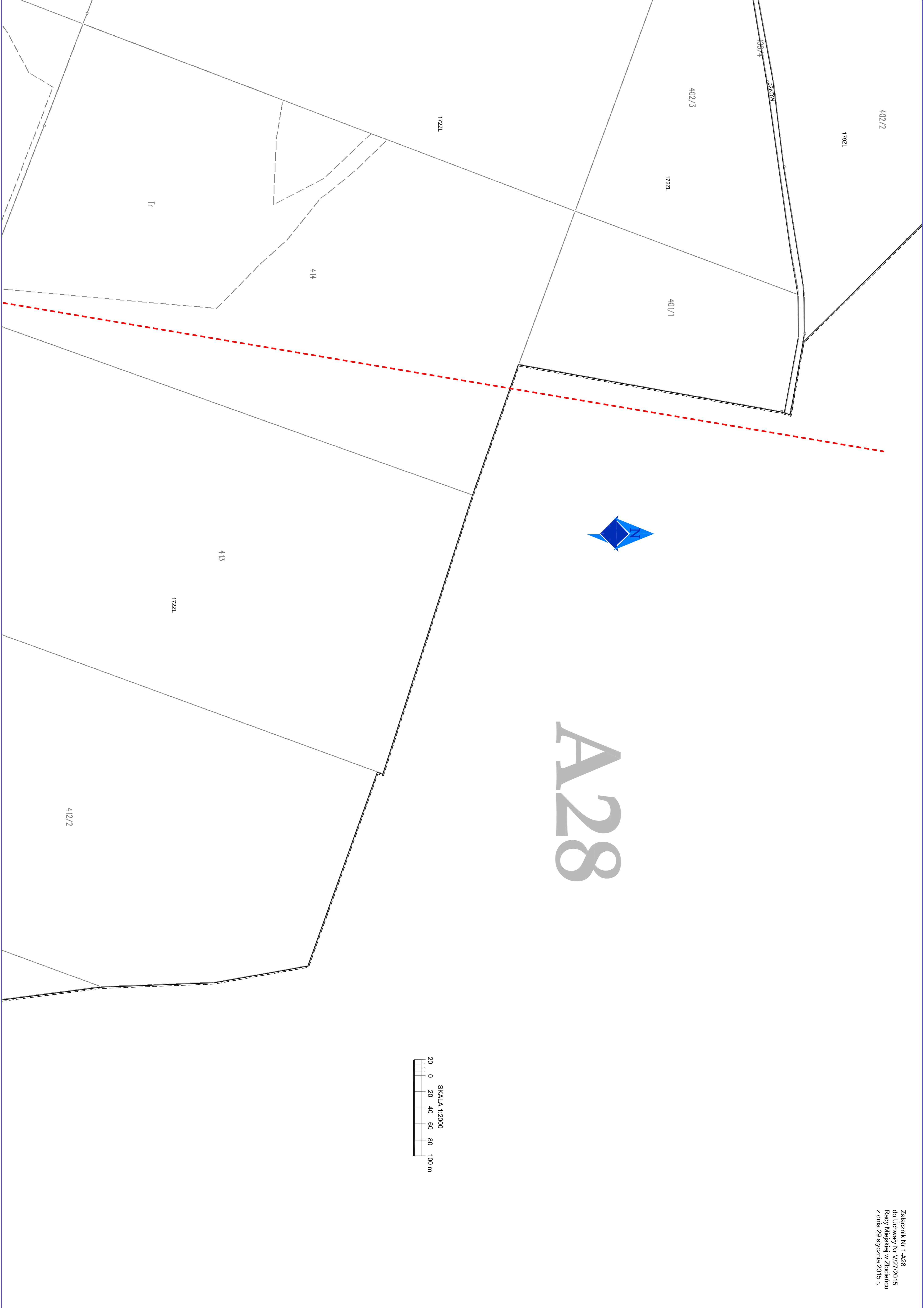


182WS 182WS 182WS 182WS 182WS 182WS 182WS 182WS 182WS

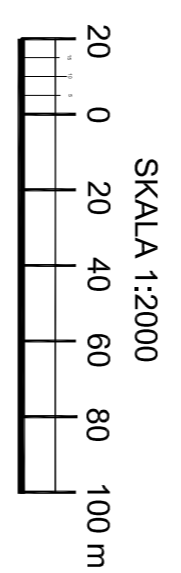
182WS 182WS 182WS 182WS 182WS 182WS 182WS 182WS 182WS

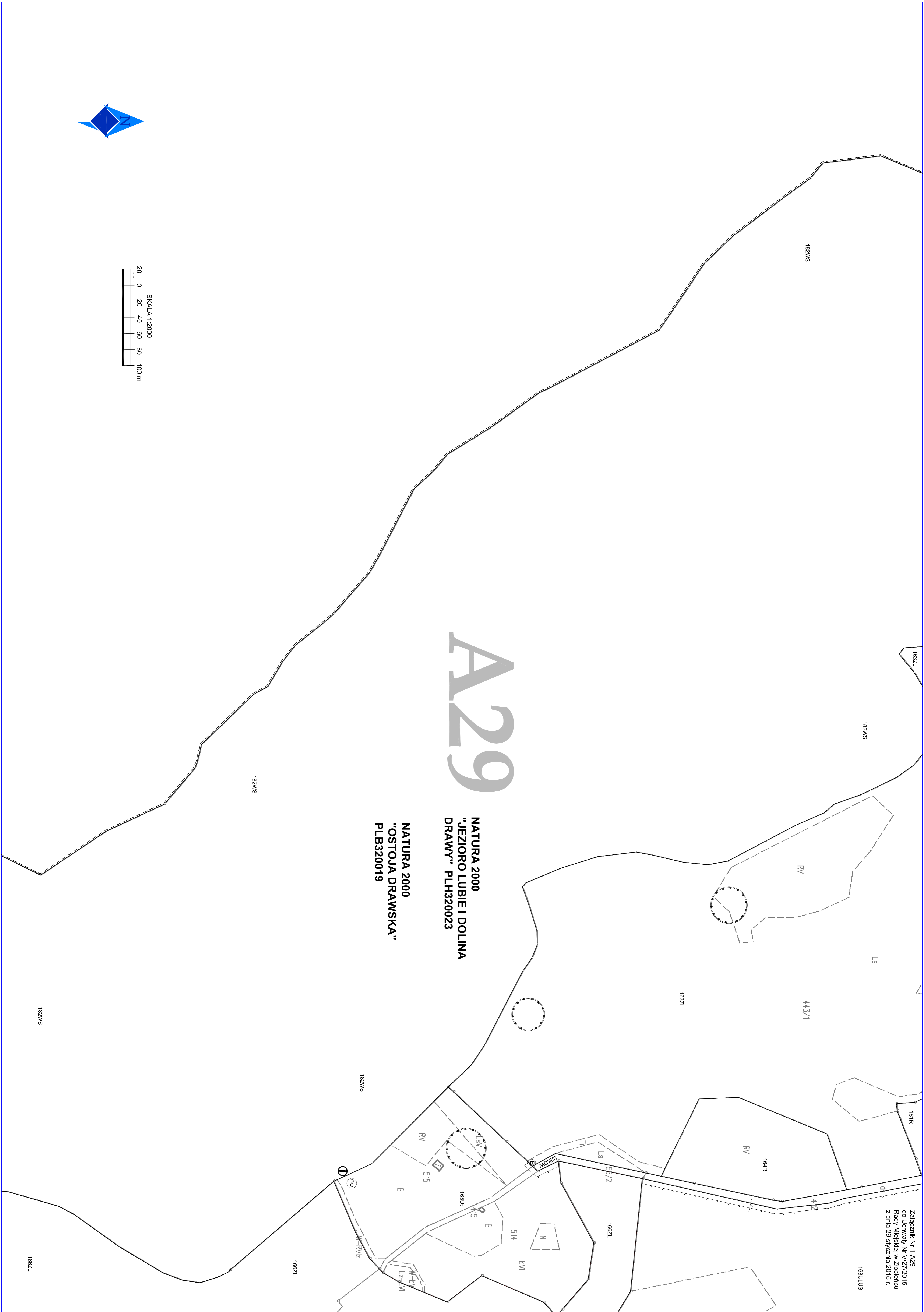
182WS 182WS 182WS 182WS 182WS 182WS 182WS 182WS 182WS

182WS 182WS 182WS 182WS 182WS 182WS 182WS 182WS 182WS



A28


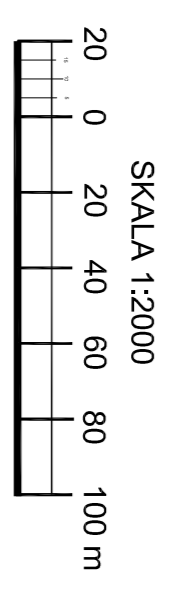


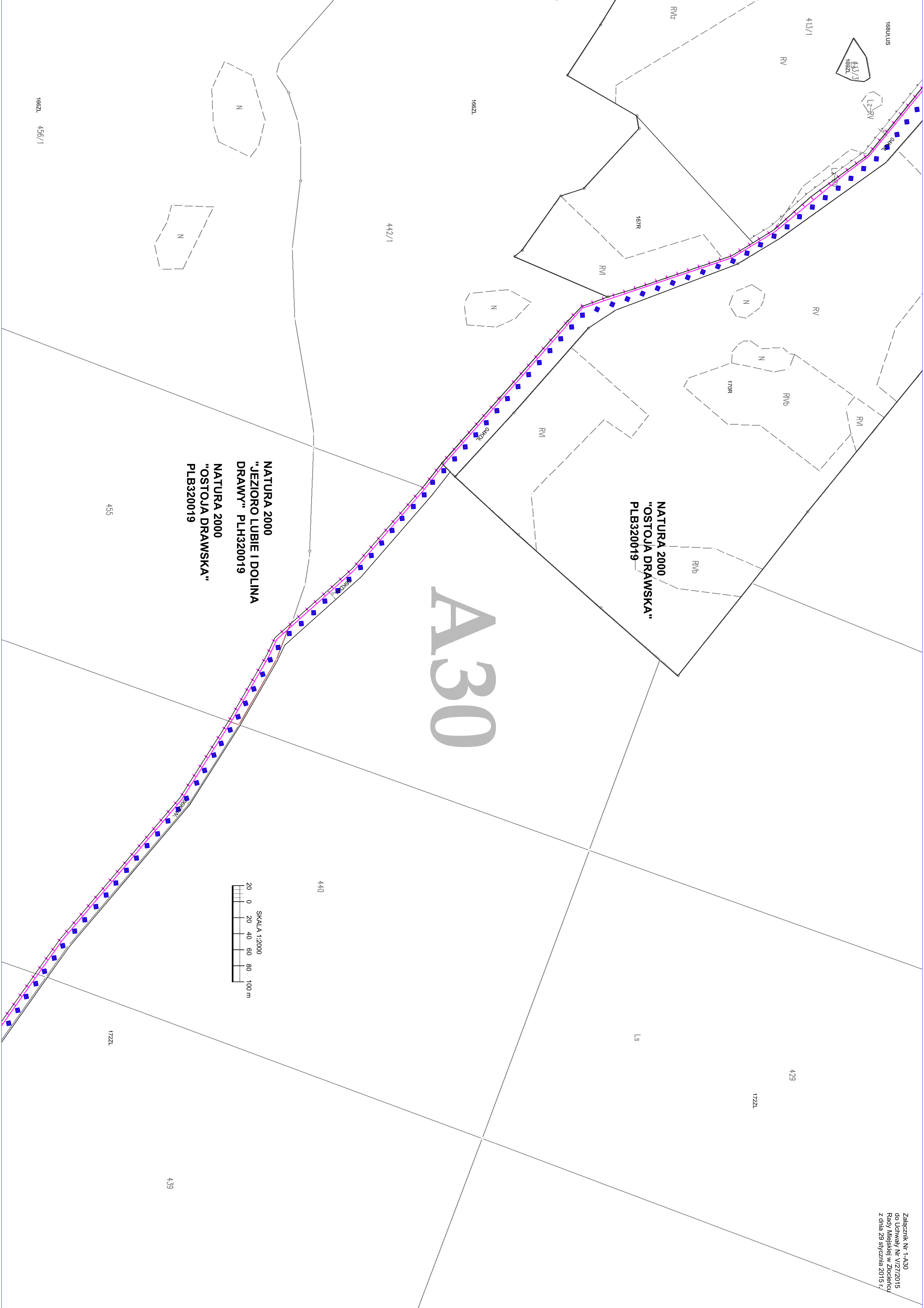


A29

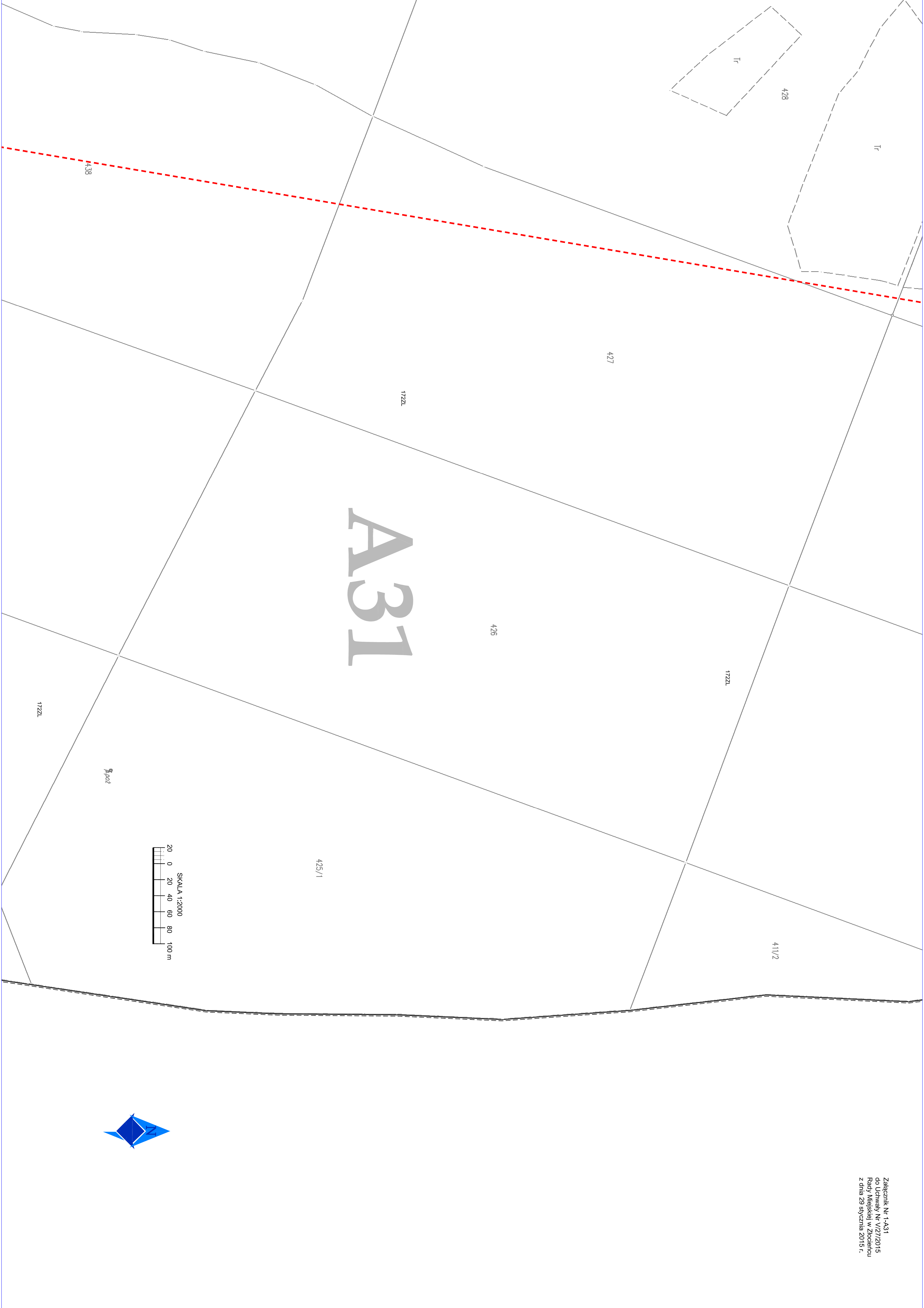
**NATURA 2000
"JEZIORO LUBIE I DOLINA
DRAWY" PLH320023**

**NATURA 2000
"OSTOJA DRAWSKA"
PLB320019**





A30



A38

428

Tr

427

1722L

A31

426

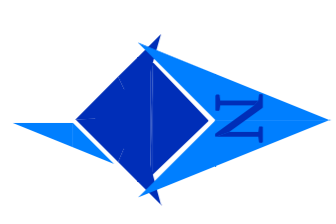
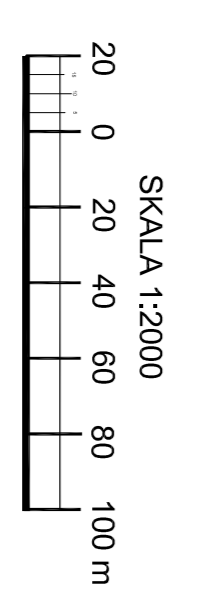
1722L

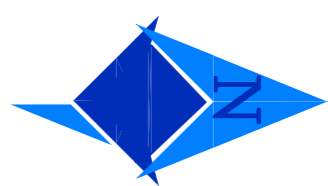
1722L

Skopce

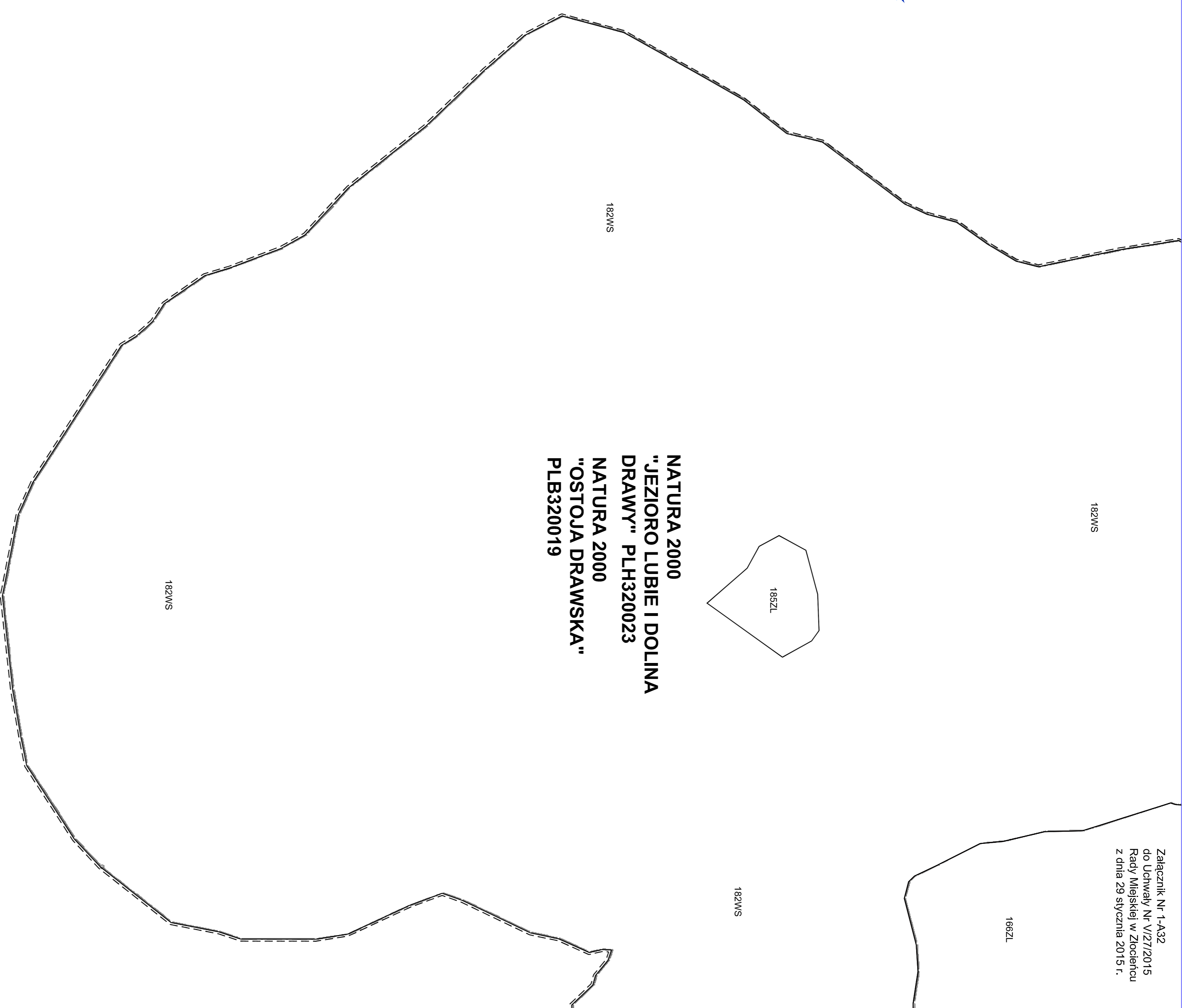
425/1

411/2

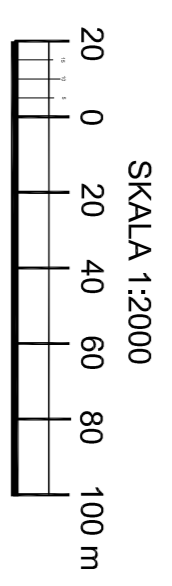




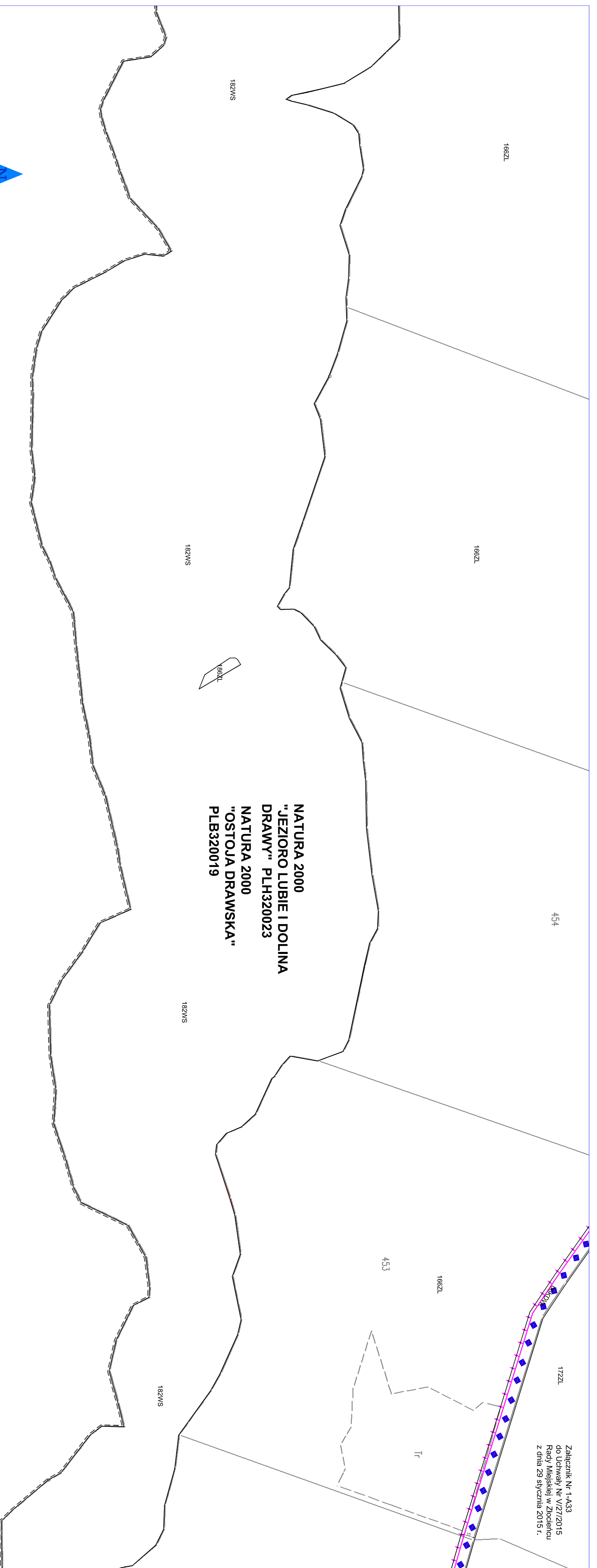
NATURA 2000
"JEZIORO LUBIE I DOLINA
DRAWY" PLH320023
NATURA 2000
"OSTOJA DRAWSKA"
PLB320019



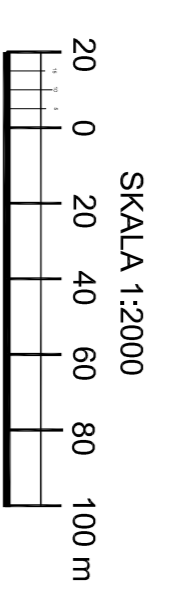

A32



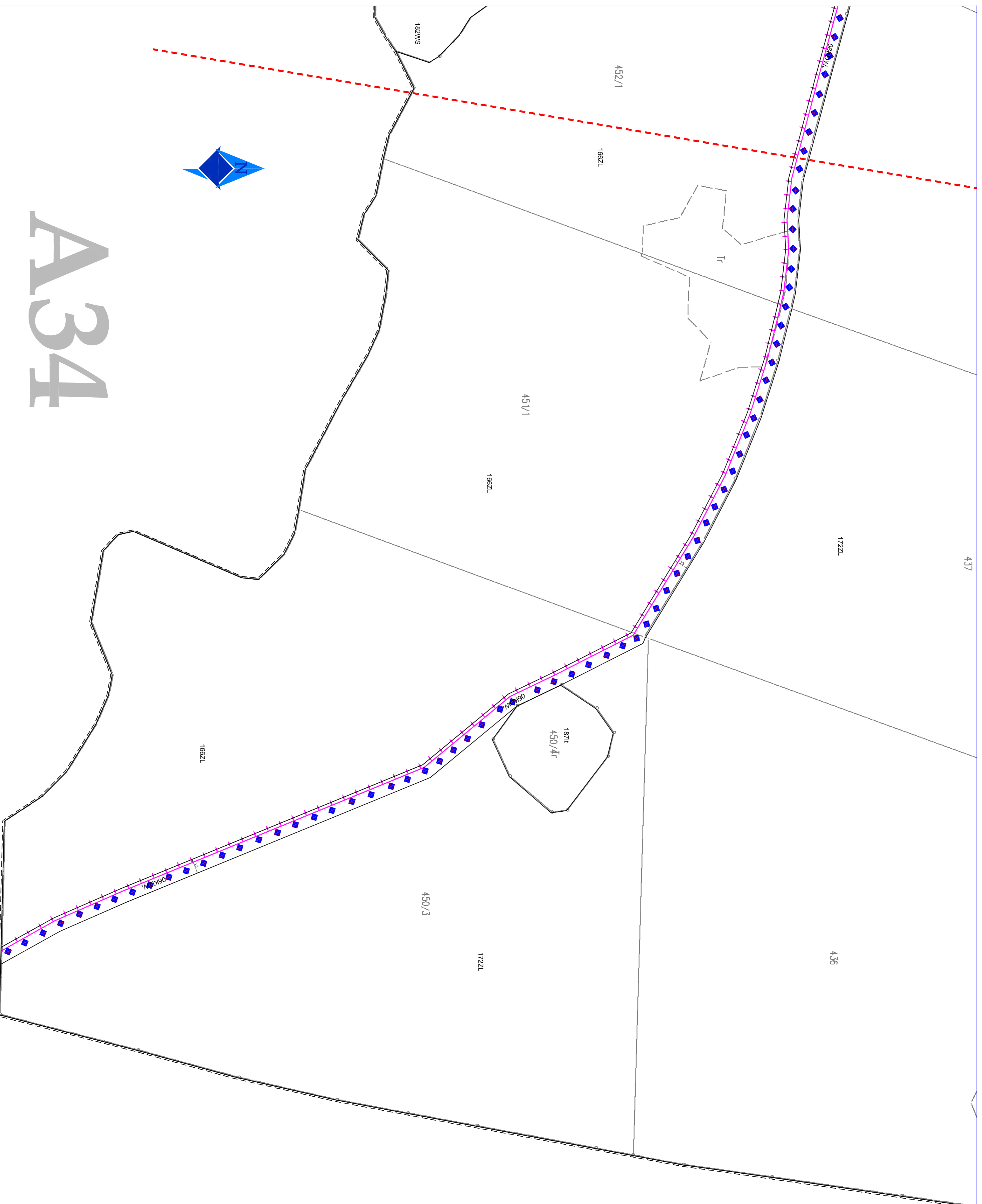
Załącznik Nr 1-A33
do Uchwały Nr V/27/2015
Rady Miejskiej w Złoczence
z dnia 29 stycznia 2015 r.



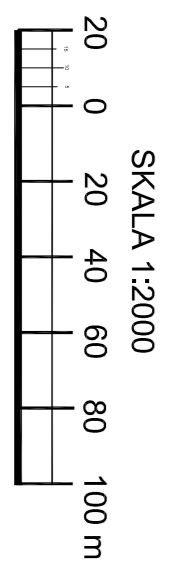
NATURA 2000
"JEZIORO LUBIE I DOLINA
DRAWY" PLH320023
NATURA 2000
"OSTOJA DRAWSKA"
PLB320019



A33





A34








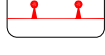
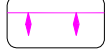





MIEJSCOWY PLAN ZAGOSPODAROWANIA PRZESTRZENNEGO GMINY ZŁOCIEŃC DLA OBRĘBU GEODEZYJNEGO LUBIESZEWO



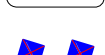



Załącznik Nr 1-A35
do Uchwały Nr VI/27/2015
Rady Miejskiej w Złocieńcu
z dnia 29 stycznia 2015 r.

OZNACZENIA GRAFICZNE STANOWIĄCE USTALENIA PLANU

	GRANICA OPRACOWANIA
	LINIA ROZGRANICZAJĄCA TERENY O RÓŻNYM PRZEZNACZENIU LUB RÓŻNYCH ZASADACH ZAGOSPODAROWANIA
	OBOWIĄZUJĄCA LINIA ZABUDOWY
	NIEPRZEKRACZALNA LINIA ZABUDOWY
	TEREN ZABUDOWY MIESZKANIOWEJ WIELORODZINNEJ
	TEREN ZABUDOWY MIESZKANIOWEJ JEDNORODZINNEJ
	TEREN ZABUDOWY REKREACJI INDYWIDUALNEJ
	TEREN ZABUDOWY USŁUGOWEJ
	TEREN ZABUDOWY USŁUG TURYSTYKI
	TEREN ZABUDOWY USŁUG KULTU RELIGIJNEGO
	TEREN SPORTU I REKREACJI
	TEREN ZIELENI URZĄDZONEJ
	TEREN CMENTARZA
	TEREN LASU
	TEREN ZIELENI O CHARAKTERZE NATURALNYM
	TEREN OGRÓDKÓW DZIAŁKOWYCH
	TEREN ROLNICZY
	TEREN ZABUDOWY ZAGRODOWEJ W GOSPODARSTWACH ROLNYCH, HODOWLANÝCH I OGRODNICZYCH
	TEREN GOSPODARKI RYBACKIEJ
	TEREN WÓD POWIERZCHNIOWYCH
	TEREN DRÓG PUBLICZNYCH KLASY ZBIORCZEJ
	TEREN DRÓG PUBLICZNYCH KLASY DOJAZDOWEJ
	TEREN DRÓG WEWNĘTRZNYCH
	TEREN DRÓG PUBLICZNYCH KLASY LOKALNEJ
	TEREN PARKINGÓW
	TEREN ZABUDOWY GARAŻOWEJ
	TEREN DRÓG WEWNĘTRZNYCH LEŚNYCH
	TEREN DRÓG WEWNĘTRZNYCH-PIESZYCH
	TEREN INFRASTRUKTURY TECHNICZNEJ - KANALIZACJA (PRZEPOMPOWNIA ŚCIEKÓW)
	TEREN INFRASTRUKTURY TECHNICZNEJ - WODOCIĄGI (UJĘCIE WODY)
	TEREN INFRASTRUKTURY TECHNICZNEJ
	TEREN INFRASTRUKTURY TECHNICZNEJ - ELEKTROENERGETYKA (TRAFOSTACJE NASŁUPOWE)

	BUDYNKI ZABYTKOWE OBJĘTE OCHRONĄ NA PODSTAWIE PLANU
	BUDYNKI I OBSZARY WPISANE DO REJESTRU ZABYTKÓW
	GRANICA STREFY "W" OCHRONY STANOWISK ARCHEOLOGICZNYCH
	LOKALIZACJA STANOWISK ARCHEOLOGICZNYCH wg. AZP
	GRANICA STREFY OCHRONY KONSERWATORSKIEJ UKŁADU URBANISTYCZNEGO I ZABYTKOWEJ ZABUDOWY
	GRANICA PARKU DWORSKIEGO WPISANEGO DO REJESTRU ZABYTKÓW
	GRANICA STREFY OCHRONY KONSERWATORSKIEJ ZAŁOŻENIA DWORSKO-PARKOWEGO
	GRANICA OBSZARU NATURA 2000 "JEZIORO LUBIE I DOLINA DRAWY" PLH320023
	MIEJSCA LOKALIZACJI PRZYSTANI
	MIEJSCA LOKALIZACJI PLAŻ I KĄPIELISK
	MIEJSCA LOKALIZACJI POMOSTÓW
	TERENY ZIELENI O CHARAKTERZE NATURALNYM - DO ZACHOWANIA

OZNACZENIA GRAFICZNE INFORMACYJNE

	PARKING SAMOCHODOWY
	PRZEPRAWA PROMOWA
	SZLAK PIESZO - ROWEROWY
	TERENY DO REKULTYWACJI
	ORIENTACYJNY PRZEBIEG LINII WN 110kV wg. SUIKZP
	GRANICA STREFY BEZPOŚREDNIEJ OCHRONY UJĘCIA WODY



A35